


VALLES TRANSVERSALES



Está conformado por valles que conectan la cordillera de los Andes con el océano Pacífico entre las regiones de Atacama por el norte y Valparaíso por el sur.

En estos espacios, las comunidades han construido un paisaje productivo y cultural singular, marcado por el contraste entre la fertilidad de los fondos del valle y la aridez de los cerros que los flanquean donde suelen desarrollarse labores pastoriles y de agricultura de secano.

El modo de vida prevaleciente campesino se entrelaza con la gran y la pequeña minería. Estas comunidades se organizan en torno a una densa red de pueblos con una arquitectura donde dominan las construcciones de fachada continua e iglesias con altos campanarios, manteniendo una relación histórica con los fondos de valle y las laderas.

¿DÓNDE SE UBICA?



Ubicación	Corresponde a comunas que van desde la región de Atacama hasta la región de Coquimbo, y lo componen 36 comunas.
Habitantes	1.499.457 personas (Censo 2024)
Comunas con altos índices de pobreza	Tierra Amarilla (34,5%) La Higuera (29,5%) Freirina (28,6%)



¿QUIÉNES VIVEN AQUÍ?

Algunos de los grupos humanos más característicos de este territorio son:

- Comuneros agrícolas.
- Familias campesinas.
- Pueblerinos de valle.
- Comunidades indígenas diaguitas y kollas.
- Familias neorrurales.
- Temporeros.
- Mineros y pirquineros.



NUESTRO TRABAJO EN ESTE TBC

En sus 30 años de compromiso con la equidad y la integración social, Fundación Superación de la Pobreza – Servicio País ha trabajado en diversos territorios del país donde la vida humana y la naturaleza se entrelazan, dando forma a identidades, saberes y modos de vida que es importante preservar.

En este camino, el programa SERVICIO PAÍS cumple también 30 años como un espacio donde jóvenes profesionales y técnicos despliegan su talento y compromiso social, transformando sus propias vidas y aportando al desarrollo de las comunidades con las que trabajan.

Desde esta experiencia, queremos invitarles a mirar el país desde sus territorios y comunidades, valorando su cultura, tradiciones, modos de vida y su capacidad de innovación y resiliencia para avanzar en la superación de la pobreza.



PATRIMONIO BIOCULTURAL

Entre algunas de las prácticas y expresiones patrimoniales presentes en este territorio destacan:



PEQUEÑA MINERÍA O PIRQUINERÍA
TRASHUMANCIA CRIANCERA



**SISTEMA AGROALIMENTARIO
COMPLEJO DE RAÍZ INDÍGENA
Y ESPAÑOLA**

**AGRICULTURA INTENSIVA EN
FONDOS DEL VALLE**

**AGRICULTURA Y GANADERÍA
DE SECANO EN LADERAS**



CANTO A LO POETA
CELEBRACIONES RELIGIOSAS

**ARQUITECTURA
TRADICIONAL DE VALLE**



**PRÁCTICAS
SOLIDARIAS COMO
LA MINGA**

**SIEMBRA Y COSECHA COLECTIVA EN
TIERRAS COMUNES**

**SABERES AGRÍCOLAS Y COMUNITARIOS
TRANSMITIDOS GENERACIONALMENTE**



LA PARADOJA

A pesar de su riqueza productiva, cultural y paisajística, el Territorio Biocultural de los Valles Transversales presenta altos indicadores de pobreza y rezagos estructurales en salud, educación, vivienda y conectividad. Estas condiciones han impulsado una migración constante y silenciosa hacia las grandes ciudades. Al mismo tiempo, el territorio enfrenta una creciente presión ambiental asociada a la escasez hídrica, la desertificación, la pérdida de suelos y la contaminación, problemáticas que se han visto intensificadas por las sequías prolongadas derivadas del cambio climático.



Mi familia ha estado siempre ligada al trabajo campesino, dedicándose al cultivo de la tierra y a la crianza de cabras, principalmente, lo que me inspira día a día a asumir el compromiso de trabajar por conservar nuestra identidad campesina y mejorar las condiciones para la preservación de nuestro territorio y nuestras formas de vida.

Julieta Cortés, Dirigenta social y medioambiental, comuna de Canela



Para más información visita:
superacionpobreza.cl/territorios-bioculturales/

Con el financiamiento de

