

SECANO



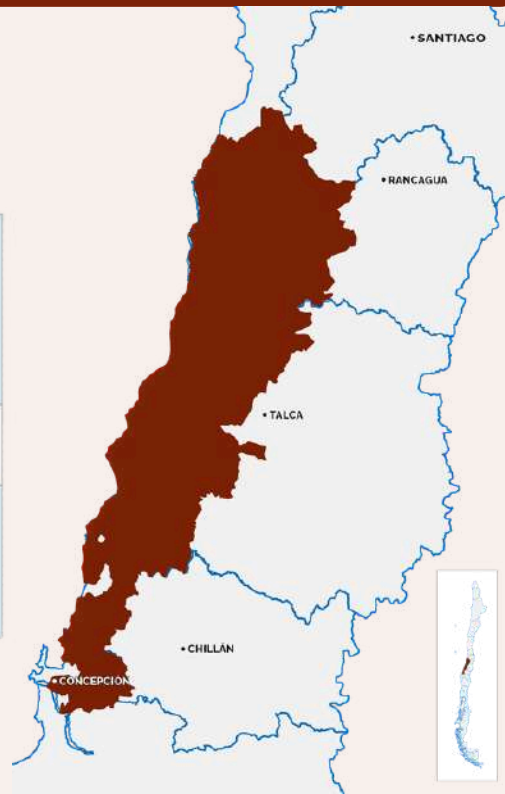
Este TBC lleva este nombre por el tipo de agricultura y pastoreo desarrollados por comunidades campesinas que habitan en ambas vertientes de la cordillera de la costa, en la zona central del país. Las actividades agropastoriles dependen casi en exclusivo del agua que brindan las lluvias estacionales de invierno y que se acumula en el subsuelo.

Es una agricultura/ganadería típica de zonas de clima mediterráneo que no cuentan con sistemas de regadío que mitiguen los efectos de la sequía estival.

El modo de vida de las comunidades campesinas del secano ha dado origen a un paisaje dominado por triguales, viñas y olivares emplazados en lomajes y cerros bajos, que se tornan dorados con las espigas a comienzos del verano. Este territorio concentra una parte significativa de las comunas rurales del país cuya economía se basa en la agricultura.

¿DÓNDE SE UBICA?



Ubicación	Corresponde a comunas que van desde la Región de Valparaíso hasta la región de Los Ríos, y lo componen 48 comunas.
Habitantes	1.122.724 personas (Censo 2024)
Comunas con altos índices de pobreza	Litueche (27,8%) Florida (27,4%) Olmué (26,1%)



¿QUIÉNES VIVEN AQUÍ?

Algunos de los grupos humanos más característicos de este territorio son:

- Comunidades campesinas tradicionales.
- Pueblerinos dedicados a servicios.
- Trabajadores de temporada.
- Familias descampesinizada dedicada a actividades asalariadas.
- Neorrurales y personas avecindadas provenientes de zonas urbanas.



NUESTRO TRABAJO EN ESTE TBC

En sus 30 años de compromiso con la equidad y la integración social, Fundación Superación de la Pobreza – Servicio País ha trabajado en diversos territorios del país donde la vida humana y la naturaleza se entrelazan, dando forma a identidades, saberes y modos de vida que es importante preservar.

En este camino, el programa SERVICIO PAÍS cumple también 30 años como un espacio donde jóvenes profesionales y técnicos despliegan su talento y compromiso social, transformando sus propias vidas y aportando al desarrollo de las comunidades con las que trabajan.

Desde esta experiencia, queremos invitarles a mirar el país desde sus territorios y comunidades, valorando su cultura, tradiciones, modos de vida y su capacidad de innovación y resiliencia para avanzar en la superación de la pobreza.

PATRIMONIO BIOCULTURAL

Entre algunas de las prácticas y expresiones patrimoniales presentes en este territorio destacan:



LOCERÍA Y ARTESANÍA EN GREDA
GASTRONOMÍA CAMPESINA DEL SECANO



**AGRICULTURA DE SECANO
RESISTENTE A LA ESCASEZ HÍDRICA**
**CULTIVOS ANUALES DE CEREALES Y
HORTALIZAS**

**PRÁCTICAS VIÑATERAS
TRADICIONALES**

**RECOLECCIÓN DE
HONGOS Y FRUTOS
SILVESTRES**



**ARTESANÍAS EN FIBRAS VEGETALES, COMO EL
TRENZADO EN PAJA DE TRIGO**

**PASTOREO EXTENSIVO SOBRE PRADERAS
NATURALES Y ECOSISTEMAS DE
ARBUSTOS NATIVOS**

**PRODUCCIÓN DE
CARBÓN DE ESPINO**



**CALENDARIO AGRÍCOLA
ASOCIADO A RITOS Y
FESTIVIDADES RELIGIOSAS**

**CANTO A LO POETA, PALLAS Y
NARRATIVA EN DÉCIMAS**

**ARQUITECTURA Y
CONSTRUCCIÓN EN BARRO**



LA PARADOJA

A pesar de su riqueza cultural y productiva, el Territorio Biocultural del Secano presenta altos niveles de pobreza rural. Muchas de sus comunas están a la cabeza del ranking de rezago y aislamiento en sus respectivas regiones. La ausencia de fuentes superficiales de agua —producto de la baja acumulación de nieve en la cordillera de la costa— y la creciente escasez hídrica han tensionado los sistemas productivos tradicionales. Es uno de los territorios más afectados por la sequía y los megaincendios. Esta realidad afecta especialmente al campesinado, que enfrenta dificultades para sostener sus modos de vida en un territorio clave para la agricultura nacional, pero con profundas brechas sociales y estructurales.



Este territorio alberga una riqueza cultural reflejada en las zonas como Quinchamalí, enfocada a la alfarería de esa zona. Asimismo, el trigo también, no solamente para la alimentación, sino también para artesanía, y también muy importante para nosotros las tinajas, que son depósitos para vinificar, ya que también son de arcilla y se produce en nuestro territorio. Otro elemento característico de la producción también es el carbón, una actividad muy tradicional que se ha mantenido por muchas generaciones y tiene también un vínculo muy profundo en nuestro territorio.

Gustavo Riffo. Técnico agrícola y viticultor del Valle del Itata, comuna de Portezuelo



Para más información visita:
superacionpobreza.cl/territorios-bioculturales/

Con el financiamiento de

