


CORDILLERA CENTRAL

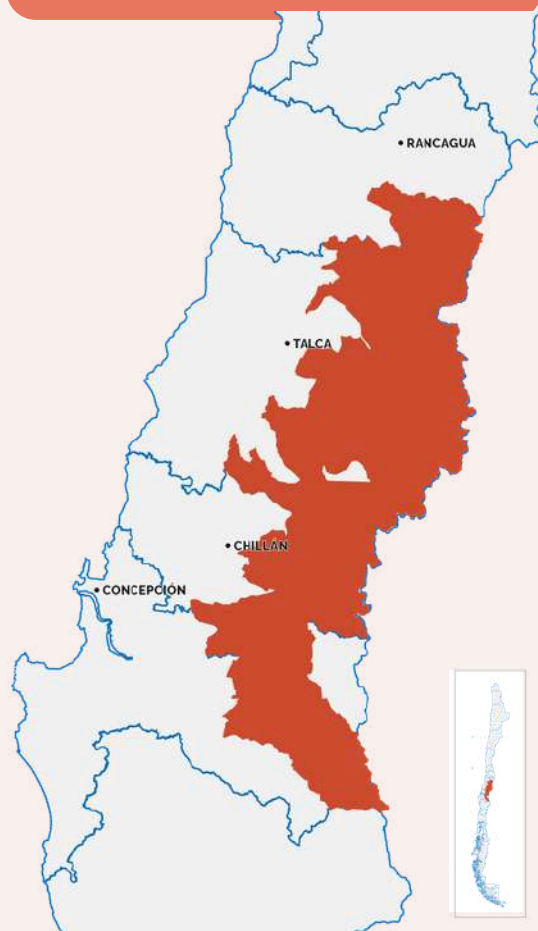


Corresponde a la franja cordillerana y precordillerana del centro del país, donde prevalece un clima mediterráneo montano y la vida humana se ha desarrollado en estrecha relación con los valles, cerros, bosques nativos mixtos y praderas altoandinas.

Es un territorio marcado por la cultura arriera, la trashumancia y los modos de vida cajoninos.

¿DÓNDE SE UBICA?


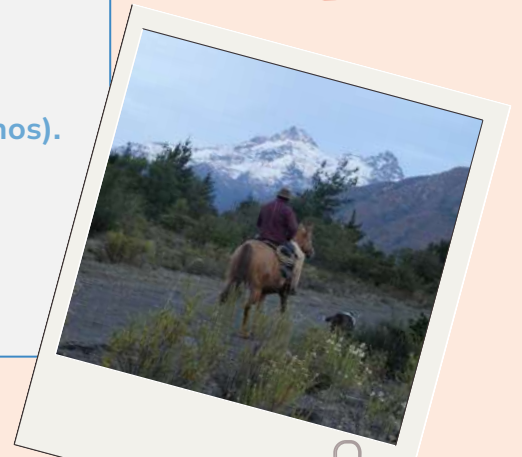
Ubicación	Corresponde a comunas de las regiones de O'Higgins, Maule y Biobío. Lo componen 21 comunas
Habitantes	715.433 personas (Censo 2024)
Comunas con altos índices de pobreza	Alto Biobío (38,9%) Coihueco (24,5%) Pinto (22,5%)



¿QUIÉNES VIVEN AQUÍ?

Algunos de los grupos humanos más característicos de este territorio son:

- Comunidades cordilleranas y precordilleranas (cajoninos).
- Crianceros y familias arrieras.
- Pequeños agricultores de montaña.
- Pobladores neorrurales y avecindados recientes.



NUESTRO TRABAJO EN ESTE TBC

En sus 30 años de compromiso con la equidad y la integración social, Fundación Superación de la Pobreza – Servicio País ha trabajado en diversos territorios del país donde la vida humana y la naturaleza se entrelazan, dando forma a identidades, saberes y modos de vida que es importante preservar.


En este camino, el programa SERVICIO PAÍS cumple también 30 años como un espacio donde jóvenes profesionales y técnicos despliegan su talento y compromiso social, transformando sus propias vidas y aportando al desarrollo de las comunidades con las que trabajan.

Desde esta experiencia, queremos invitarles a mirar el país desde sus territorios y comunidades, valorando su cultura, tradiciones, modos de vida y su capacidad de innovación y resiliencia para avanzar en la superación de la pobreza.




PATRIMONIO BIOCULTURAL

Entre algunas de las prácticas y expresiones patrimoniales presentes en este territorio destacan:



CRIANCERÍA EQUINA, CAPRINA, OVINA Y BOVINA

CULTURA ARRIERA Y MANEJO TRADICIONAL DEL GANADO




TRASHUMANCIA ESTACIONAL HACIA ZONAS CORDILLERANAS (VERANADAS) Y DE PRECORDILLERA Y VALLE (INVERNADAS)



AGRICULTURA DE PEQUEÑA ESCALA

RECOLECCIÓN Y USO DE RECURSOS DEL BOSQUE (MADEREROS Y NO MADEREROS)

INTERCAMBIOS HISTÓRICOS CON COMUNIDADES GAUCHAS



SABERES ASOCIADOS A LOS ECOSISTEMAS CORDILLERANOS

CONOCIMIENTOS DEL CLIMA, EL AGUA Y LOS CICLOS DE MONTAÑA

IDENTIDADES LOCALES FUERTEMENTE LIGADAS AL PAISAJE ANDINO



LA PARADOJA

A pesar de su riqueza biocultural y potencial de desarrollo, el Territorio Biocultural Cordillera Central presenta altos niveles de pobreza multidimensional y persistentes brechas en materia de servicios, infraestructura e inversión, junto con déficit en materia de conectividad física y en especial, digital. A ello se suman los impactos del cambio climático, expresados en eventos extremos como aludes, riadas e incendios forestales, que afectan directamente la vida cotidiana y los medios de subsistencia de las comunidades locales.



Las comunidades que habitan este territorio somos llamados cajoninos, mezclamos la crianza, la recolección, algo de agricultura y el trabajo maderero. Nuestra vida está marcada por el tránsito estacional de animales entre las invernadas y las veranadas. Esta es la esencia de la cultura arriera, la más emblemática de la zona. También tenemos vínculos y conservamos las mismas tradiciones con el otro lado de la cordillera.

Javier Sepúlveda, dirigente arriero, comuna de Antuco



Para más información visita:
superacionpobreza.cl/territorios-bioculturales/

Con el financiamiento de

