

PLAN DE INTERVENCIÓN TERRITORIAL

SERVICIO PAÍS 2021-2022



Profesionales

Luciano Ugalde, Antropólogo Social

Eduardo Maldonado, Geógrafo

Jefe Territorial: Sebastián Vega

Región: Región Metropolitana

Comuna: Til Til.

Localidad: Huertos Familiares.



Contenido

PROGRAMACIÓN ANUAL DE LA INTERVENCIÓN

OBJETIVOS DE LA INTERVENCIÓN GENERAL	2
PLAN DE INTERVENCIÓN 2021/2022	3
1. RESUMEN EJECUTIVO DEL PLAN DE INTERVENCIÓN ANUAL 2021/2022	3
2. RESULTADOS ESPERADOS DEL PLAN DE INTERVENCIÓN ANUAL 2021/22 (INDICADORES)	3
3. LISTADO DE INICIATIVAS 2021/22	6
4. OBJETIVOS Y LOGROS ESPECÍFICOS POR GRUPO 2021/2022	7
ANEXOS/ DIAGNOSTICO SOCIOTERRITORIAL	10
A1. VISIÓN COMUNAL	11
A2. DIAGNÓSTICO SOCIO-TERRITORIAL DE LA INTERVENCIÓN	12
A3. GRUPOS HUMANOS, PROBLEMÁTICAS Y RECURSOS	36



GLOSARIO SERVICIO PAÍS:

INICIATIVA: Gestión de una idea colectiva, que tiene sentido en una o más problemáticas identificadas participativamente con la comunidad, y que se materializa en el desarrollo de actividades, hitos o eventos, generalmente gestionados a partir de recursos propios (autogestionados), o externos (financiamiento directo), apalancados por la misma comunidad.

PROYECTOS: Es un tipo de iniciativa que se materializa mediante recursos provenientes generalmente de la estructura de oportunidades pública o privada disponible en el territorio, como consecuencia de un proceso de Formulación, Postulación y Adjudicación.

PLAN DE INTERVENCIÓN TERRITORIAL: El Plan de Intervención Territorial es el instrumento de planificación y ejecución de las intervenciones del programa Servicio País durante un año, que permite el despliegue de diversos proyectos, iniciativas y acciones con la comunidad, mediadas por los profesionales Servicio País, que permiten resolver total o parcialmente los problemas que afectan a los grupos humanos del territorio desplegando los recursos y capacidades endógenas a través de un enfoque promocional. Este instrumento se deriva de la Estrategia de intervención.

ACCIONES: Son actividades gestionadas por el programa Servicio que se encuentran relacionadas al trabajo directo con las comunidades y la estructura de oportunidades públicas y privadas que permiten alcanzar el logro de los objetivos de la intervención, destinadas a las personas de la comunidad. Estas actividades se enmarcan sobre cuatro servicios basales: Servicio de capacitación y formación; Servicio de fomento del reconocimiento público; Servicio de intermediación y Servicio de apoyo a la asociatividad:

Las principales acciones desarrolladas con las comunidades son catalogadas de la siguiente manera:

- 1. Capacitación:** Transferencia formal de conocimientos teóricos y/o de aplicación práctica y fortalecimiento de competencias a nivel grupal (por ejemplo: residencias de arte colaborativo, comitivas y clínicas culturales, alfabetización digital, comunidades de aprendizaje, etc.) por parte de una institución públicas o privadas.
- 2. Talleres:** Proceso grupal estructurado (periódico o puntual), destinado a desarrollar competencias a través de la aplicación práctica (“Aprender Haciendo”) sin una estructura institucional.
- 3. Tutorías:** Proceso sistemático de trabajo personalizado, planificado y con metodología pertinente, para el fortalecimiento de competencias. (Por ejemplo: tutorías socioeducativas o de otro tipo).
- 4. Atención de público y visitas domiciliarias:** acción profesional para la resolución de problemáticas específicas con el propósito de acoger y/o generar un acercamiento formal a una persona, familia o comunidad con un propósito específico (por ejemplo: orientación respecto de un conflicto familiar; apoyo motivacional, etc.)
- 5. Asesorías y asistencia técnica:** Apoyo técnico especializado destinado a generar un vínculo o conexión entre los participantes del Programa y la estructura de oportunidades para el desarrollo de proyectos y/o redes de trabajo (por ej.: desarrollo y diseño de proyectos, postulación a subsidios, etc.).
- 6. Difusión y extensionismo:** Producción de programas, publicaciones y materiales destinados a dar a conocer los procesos, productos, logros y experiencias de la comunidad (por ej.: cuentas públicas) y/u orientar, difundir y acercar información y servicios a la comunidad.
- 7. Encuentros:** actividades de carácter colectivo que apuntan a generar redes de trabajo; aprendizaje de la experticia de las personas de la comunidad; trabajo en colaboración con otras agrupaciones. Pasantías entre intervenciones. (Por ejemplo: Giras Técnicas; encuentro de artesanos; tejueleros; comunidades mapuches; escuelas rurales; etc.).
- 8. Eventos:** actividades de carácter masivo o abierto destinadas a posibilitar el encuentro entre organizaciones, el intercambio de experiencias y/o aprendizajes; y/o la muestra o presentación de obras y productos (por ejemplo: Ferias País; encuentro de artistas, productores, organizaciones, mateadas culturales, etc.).



PRESENTACIÓN

La Fundación Superación de la Pobreza (FSP) es una institución de la sociedad civil, pluralista, sin fines de lucro y con intereses públicos, cuya misión es “contribuir a la superación de la pobreza promoviendo mayores grados de integración y equidad social en el país, que aseguren el desarrollo humano sustentable de las personas que hoy viven en situación de pobreza y exclusión social”.

SERVICIO PAÍS es el programa de intervención social de la FSP, cuyo propósito es fortalecer capacidades de comunidades y organizaciones que habitan localidades y áreas pequeñas con altos índices de pobreza multidimensional, aislamiento y segregación socio territorial, activar sus recursos y conectarlos con las estructuras de oportunidades público-privadas, para llevar adelante proyectos que aporten al desarrollo local inclusivo, a través de la formación y descentralización de jóvenes en pleno desarrollo profesional.

El Programa SERVICIO PAÍS comprende la superación de la pobreza como un proceso de desarrollo y realización humana de alcance colectivo, que va más allá del alivio de sus peores expresiones. Superar, y no sólo aliviar, exige promover un tipo de desarrollo centrado en las personas, en un marco territorial específico y sostenido, prioritariamente, en el despliegue y potenciación de los recursos y capacidades endógenos. A esto, el programa Servicio País le denomina Desarrollo Local Inclusivo.

OBJETIVOS DE LA INTERVENCIÓN GENERAL

Año inicio: 2020

Año término: 2027

OBJETIVO GENERAL

Fortalecer las capacidades de organización y gestión comunitaria de los grupos humanos y organizaciones que habitan en Huertos Familiares, a fin de aprovechar los recursos presentes en el territorio para impulsar un desarrollo local inclusivo.

OBJETIVOS ESPECÍFICOS

- | | |
|----------|--|
| 1 | Desarrollar la capacidad de agencia de los grupos humanos de Huertos Familiares, a través de la asociatividad y el fortalecimiento de sus líderes y organizaciones, promoviendo la aparición de un sujeto colectivo con mayor incidencia en el desarrollo local inclusivo. |
| 2 | Diseñar e implementar una cartera de proyectos ad-hoc, que permitan incidir en la transformación de los problemas/desafíos más inmediatos del territorio de Huertos Familiares, avanzando progresivamente al abordaje de problemas/desafíos más complejos y exigentes. |
| 3 | Mejorar la accesibilidad/calidad de los servicios sociales existentes en Huertos Familiares, fundamentales para sostener los modos de vida de los grupos humanos, mediante el desarrollo de estrategias de vinculación/intermediación, que aumenten la pertinencia territorial de dichos |
| 4 | Mejorar la calidad del hábitat residencial y/o comunitario, a partir de acciones de restauración/mejoramiento de los asentamientos humanos y de los espacios públicos, que propicien un habitar más pertinente. |



PLAN DE INTERVENCIÓN 2021/2022

PROGRAMACIÓN ANUAL DE LA INTERVENCIÓN

1. RESUMEN EJECUTIVO DEL PLAN DE INTERVENCIÓN ANUAL 2021/2022

En la comuna Til Til, el plan del año 2021/2022 se implementa en fase I del proceso de intervención en la localidad de Huertos Familiares. Este Plan busca fortalecer las capacidades de las organizaciones territoriales para diagnosticar problemáticas referentes a patrimonio cultural, salud mental y medioambiente, junto con ello dotar a las organizaciones de herramientas para la propia resolución de necesidades atendidas por la oferta pública y privada de proyectos. La intervención se desarrolla entre los años 2020 y 2027.

El presente Plan de Intervención que comprende al ciclo que abarca los años 2021 y 2022, se desarrolla en la localidad de Huertos Familiares, que corresponde a la comuna de Til Til, Región Metropolitana. Actualmente, se enmarca en un plan de intervención a desarrollar entre los años 2020 y 2027, encontrándose bajo la Fase I, la que tiene como objetivo la promoción de capacidades y recursos de cada organización para el crecimiento de la escala de asociatividad en la comunidad de Huertos Familiares.

En ese sentido, nuestro ciclo de intervención se enfoca en problemáticas existentes en la localidad de Huertos Familiares, relacionadas con la dificultad de integración de organizaciones en el tejido social, junto con el trabajo comunitario y colaborativo entre los y las habitantes de Huertos Familiares, como también entre los y las dirigentes del territorio. Asimismo, se expresa como problemática la falta de espacios públicos y de infraestructura de calidad y de fácil accesibilidad para estos. También se diagnostica una importante carencia de servicios básicos, relacionados con la salud, recreación, seguridad, entre otros.

Para ello, la intervención se enfocará en tres grupos humanos identificados: Cerro Blanquinos, Villa San José y Los/las de Coquimbito, teniendo como fin fortalecer las capacidades de los grupos humanos y los recursos económicos, sociales, culturales y ambientales del territorio. Por ello, la intervención durante el presente ciclo se basa en las siguientes líneas temáticas:

Historia y Patrimonio de Huertos Familiares: En esta línea de trabajo, nos vinculamos con el centro cultural Raíces Propias para diagnosticar en conjunto el sentido de pertenencia de la comunidad hacia la localidad de Huertos Familiares, junto con levantar un estado del patrimonio cultural de la localidad. Para esto último, será clave la vinculación con la fundación Procultura, quien actuará como facilitadora de insumos técnicos y prácticos para abordar lo referente a patrimonio. En esta misma línea, la estrategia de intervención estará guiada por la vinculación con la Corporación de Cultura de la Municipalidad de Til Til, quienes se encuentran realizando cápsulas audiovisuales referentes a patrimonio cultural de la comuna.

Participación y Fortalecimiento organizacional de las agrupaciones del territorio: Para esta línea de trabajo, nuestro plan de intervención contempla un acompañamiento a las organizaciones territoriales, principalmente Juntas de Vecinos, para el diagnóstico y levantamiento con conjunto de problemáticas contingentes de las comunidades. Se busca tener un contacto directo con personas claves dentro de las organizaciones para el fortalecimiento de vínculos de confianza que den continuidad al plan de intervención. También se busca el acercamiento de la oferta pública y privada de proyectos a la comunidad para atender necesidades y problemáticas levantadas por la comunidad.

Medio Ambiente: Para este apartado temático, la vinculación con el Comité Ambiental Comunal nos dará la pauta de acciones específicas respecto a medioambiente. Según lo ya diagnosticado, se destaca la necesidad de formular talleres de educación ambiental abiertos para la comunidad, para con ello suscitar un interés ampliado en la



participación del cuidado y respeto del entorno.

Ordenamiento territorial en la localidad focalizada: A través del fortalecimiento de la participación mencionado en líneas anteriores, se realizarán actividades para validar las unidades vecinales de las JVV. Paralelamente, a través de la intervención en espacios públicos significativos: apoyaremos a través de algunas redes de instituciones de educación superior (como las prácticas profesionales del área de ingeniería de Beauchef) para diseñar un centro cívico de Huertos Familiares con pertinencia territorial y sustentable desde el punto de vista medioambiental.

Es necesario destacar que de manera transversal trabajaremos una línea sobre Salud Mental, pudiendo atender necesidades reales y sentidas por parte de los y las usuarias del COSAM de la comuna referidas a fomentar grupos terapéuticos, fortalecer la organización de usuarios de Huertos Familiares y reactivar actividades comunitarias-terapéuticas.

2. RESULTADOS ESPERADOS DEL PLAN DE INTERVENCIÓN ANUAL 2021/2022

INDICADORES

Objetivo Esp Asociado/ Fase I	Objetivo ESTRATEGICO DE la intervención asociado	Descripción de resultado	Nivel de éxito esperado (meta)	Indicador	Medios de verificación	Nivel de éxito alcanzado	Peso específico (%)
1.Construir un vínculo de confianza con organizaciones comunitarias del territorio/	1	Las organizaciones del territorio forjan un vínculo con el programa	Al menos 2 organizaciones	N° de organizaciones parte del Programa SP durante el ciclo de intervención anual	Listado de organizaciones		20
2.Promover la gestión comunitaria para resolver problemas priorizados	2	La comunidad desarrolla iniciativas para resolver problemas priorizados	Al menos 2 iniciativas	N° de iniciativas implementadas con el apoyo del Programa SP durante el ciclo de intervención anual	Listado de iniciativas		25
3.Recoger/reflexionar los problemas y prioridades de trabajo comunitario de las organizaciones del territorio	3 y 4	Dirigentes y organizaciones han logrado definir algunos proyectos, asociados a sus problemas/desafíos, que les permiten ordenar su trabajo en el corto/mediano plazo.	Al menos 1 proyecto	N° de proyectos elaborados de manera colaborativa y postulados durante el ciclo de intervención.	Listado de iniciativas		20
1. Reforzar los vínculos de la comunidad con la estructura de oportunidad.	2	Los dirigentes de las organizaciones y líderes comienzan a interactuar con la estructura de oportunidad local.	2 reuniones con E.O	1.3 N° de reuniones realizadas entre dirigentes y líderes de la comunidad con la E.O durante el ciclo de	Minuta de reunión.		10



				intervención.		
2. Fortalecer la intervención mediante la incorporación de proyectos de práctica profesional	4	La estrategia de intervención se ve fortalecida con la inclusión de proyectos de prácticas profesionales en el territorio.	1 Alumno en práctica.	1 de estudiantes que termina proyecto de práctica apoyando el trabajo de la intervención.	Informe de práctica.	10
3. Promover la visualización de los modos de vida de las comunidades y territorios.	1	Las personas participantes de la comunidad logran visibilizar sus practicas socioculturales y sus modos de vida locales y ancestrales.	1 Producción (Audiovisual, literaria u otra)	1 de producción (Audiovisual, literaria u otra) de la comunidad apoyado por el programa durante el ciclo de intervención.	Producción audiovisual, literaria u otra.	10
10. Fortalecer la intervención mediante la incorporación de proyectos voluntarios	3	10.1 La estrategia de intervención se ve fortalecida con la inclusión de proyectos de voluntarios	1 proyecto	10.3 N° de proyectos de voluntarios realizados durante el ciclo de intervención	Listado de Proyectos de voluntariad o.	5
Nivel de cumplimiento del PLAN %						
Fecha de reporte: 30 de junio de 2021						

3. LISTADO DE INICIATIVAS 2021/2022










NOMBRE	INICIATIVA GENERADA POR EL PROGRAMA SP	OBJETIVO ESPECÍFICO ASOCIADO	DIMENSIÓN PRINCIPAL (ECONÓMICO, SOCIAL Y AMBIENTAL)	COSTO	TIPO DE FINANCIAMIENTO (INTERNO/EXTERNO)	NÚMERO DE PERSONAS BENEFICIARIAS
Replicación de heroseamiento calle Coquimbito Sector Sur"	SI	Intervenir la calle Coquimbito Sector Sur para mejorar el hábitat comunitario del sector.	Socioambiental	\$100.000	Interno	100
Archivo fotográfico de Huertos Familiares	NO	Poner en valor el patrimonio cultural e historia de Huertos Familiares	Social	\$100.000	Interno	4.186
A mayor participación, mayor seguridad	SI	Generar instancias de encuentro entre vecinos/as para formular protocolo de seguridad	Social	\$50.000	Interno	600




		comunitaria.				
Salud Mental (talleres, charlas)	SI	A través del acompañamiento psicosocial, controlar y /o disminuir los estados ansiosos en población de la tercera edad.	Social	\$200.000	Externo	25




4. OBJETIVOS Y LOGROS ESPECÍFICOS POR GRUPO 2021/2022

 GRUPO 1 Villa San José	 PROBLEMÁTICA	 FUNCIONAMIENTO	 OBJETIVO A LOGRAR	 OBRA DE CONFIANZA	 OTRAS INICIATIVAS Y ACCIONES PROYECTADAS	 CAMBIOS SUBJETIVOS LOGRADOS	 CAMBIOS OBJETIVOS LOGRADOS	 CAMBIOS RELACIONALES LOGRADOS
	Falta de infraestructura y equipamiento público.	Habitar de manera segura e integrada. Vivir con acceso a equipamiento básico, individual o comunitario.	Apoyar al grupo humano en la gestión para el mejoramiento de sus condiciones de su diario vivir.	Mantenión y mejoras en la plaza de la Villa San José.	Talleres de formulación de proyectos.	Los dirigentes de la junta de vecinos de la Villa San José, se encuentran reanimados, re-entusiasmados. Perciben que es posible la modificación algunos aspectos de su realidad cotidiana. Se trata de cambios aparentemente modestos, pero que van forjando una mayor disposición al cambio.	Se han mejorado aspectos puntuales (pero significativos) del hábitat residencial y/o comunitario (plazas, calles, sedes sociales, zonas de desplazamiento, etc.), por medio de proyectos e iniciativas sencillas, es decir, que se resuelven visibilizando la necesidad ante las autoridades, destrabando trámites, mejorando coordinaciones, etc.	Los dirigentes de la junta de vecinos de la Villa San José, mejoran su coordinación interna y sus prácticas de interacción para beneficio mutuo.
	Afectación de la salud mental de adultos producto de la pandemia.	Habitar de manera segura e integrada...	Apoyar al grupo humano en el posicionamiento de esta problemática, con el fin de visibilizar la afectación de la salud mental en los adultos	Acompañamiento telefónico a adultos mayores.	Material de estimulación cognitiva (ejercicios de salud mental).	Los dirigentes de la junta de vecinos de la Villa San José comienzan a reflexionar sus problemas y su solución desde la triada: visibilizar-activar y	Los dirigentes de la junta de vecinos de la Villa San José logran definir un set de proyectos, asociados a la salud mental y a la cobertura de necesidades que	Los dirigentes de la junta de vecinos de la Villa San José, comienzan a interactuar en algunas actividades puntuales con la organización de usuarios y usuarias del COSAM de Til-



			mayores de la villa San José.			conectar.	emergieron por la pandemia.	Til.
	Falta de cobertura de necesidades de primer orden producto de la pandemia.	Habitar de manera segura e integrada, vincularse de manera positiva....	Apoyar al grupo humano en la gestión y la vinculación con la estructura de oportunidades, para la entrega de soluciones inmediatas para la cobertura de las necesidades de primer orden.	Catastro de las necesidades priorizadas por el grupo humano.	Postulación a fondo concursable de respuesta comunitaria.	Los dirigentes de la junta de vecinos de la Villa San José comienzan a reflexionar sus problemas, priorizándolos y dando soluciones.	Los dirigentes de la junta de vecinos de la Villa San José logran definir un set de proyectos, asociados a las necesidades de primer orden que les permite planificar sus trabajo.	Los dirigentes de la junta de vecinos de la Villa San José, mejoran su coordinación interna, en función de mejorar las condiciones de sus necesidades de primer orden.
 GRUPO 2 Los y las de Coquimbito	Dificultad de integración transversal con el resto de Huertos Familiares	Habitar de manera segura e integrada y vincularse de manera positiva y significativa con otras personas.	Apoyar al grupo humano en la visibilización de proyectos e iniciativas que apuntan al mejoramiento de la localidad. Y por tanto, en la visibilización de ellos mismos como habitantes de un mismo espacio.	Posibilitar instancias de participación con otras juntas de vecinos respecto a la mejor de la infraestructura de Huertos Familiares	Postulación a fondos concursables en conjunto con otras juntas de vecinos.	Los vecinos y vecinas de Coquimbito, visualizan una mayor consideración dentro del abordaje de las problemáticas de la localidad, forjando una mayor disposición al cambio.	Se han mejorado aspectos puntuales (pero Significativos), respecto a la consideración al grupo humano de Coquimbito respecto a la posibles proyectos de mejoras a nivel local.	Los vecinos y vecinas de Coquimbito, comienzan a interactuar con la estructura de oportunidades local de una manera más efectiva.
	Formación de microbasurales en Coquimbito Sur	Vivir una vida larga y saludable, a través de la vinculación de forma positiva y significativa con la naturaleza.	Diseñar un plan de trabajo que persiga como fin la erradicación de los microbasurales que se originan en Coquimbito. Fomentar el reciclaje.	Replicación del hermooseamiento de calle Coquimbito "Sector Sur"	Instalación de carteles informativos y restrictivos respecto a conductas que propicien el descuido del lugar.	Los vecinos y vecinas de Coquimbito, aumentan la percepción de la incidencia de los y las vecinas de Coquimbito junto con la mejora y visibilización de los vecinos preocupados por el entorno y medio ambiente.	Se han mejorado aspectos puntuales de los servicios ambientales que sostienen el modo de vida de los y las vecinas de Coquimbito, referidos a limpieza de micro basurales.	La figura de la dirigencia del comité ambiental ayuda a mejorar la coordinación interna de los vecinos y vecinas de Coquimbito, para la modificación de prácticas de cuidado ambiental que benefician a la comunidad.
	Falta de espacios públicos de calidad y con fácil	Habitar de manera segura e integrada. Vivir una vida larga y saludable.	Diseñar una propuesta de trabajo para la	Mesa de trabajo entre los vecinos y vecinas de la calle	Replicación del hermooseamiento de calle	Los vecinos y vecinas de Coquimbito,	Se han mejorado aspectos puntuales de la	Los vecinos y vecinas de Coquimbito, se



	accesibilidad	Fomentar las prácticas culturales.	apropiación de espacios públicos. Vincular con la estructura de oportunidades que entrega el Municipio.	Coquimbito y el municipio (SECPLAC)	Coquimbito "Sector Sur"	participan de manera activa de la priorización de problemáticas y soluciones.	calle Coquimbito generando espacios comunitarios a través de iniciativas generadas por la comunidad.	vinculan con la estructura de oportunidades de manera efectiva y oportuna.
	Falta de pavimentación en la calle principal y veredas	Habitar de manera segura e integrada.	Complementar la labor municipal en su departamento SECPLAC para la postulación a proyectos asociados a mejorar la infraestructura urbana.	Mesa de trabajo entre los vecinos y vecinas de la calle Coquimbito y el municipio (SECPLAC)	Postulación a fondos concursables en conjunto con otras juntas de vecinos.	Los vecinos y vecinas de Coquimbito, participan de manera activa de la priorización de problemáticas y soluciones.	Se han mejorado aspectos puntuales de la calle Coquimbito generando espacios comunitarios a través de iniciativas generadas por la comunidad.	Los vecinos y vecinas de Coquimbito, se vinculan con la estructura de oportunidades de manera efectiva y oportuna.
 GRUPO 3 Cerro-Blanquinos (Primeros Pobladores)	Accesibilidad a Servicios de Internet	Habitar de manera integrada e informada Educarse y aprender de forma positiva y de acuerdo con el propio contexto.	Acompañar al grupo humano en la gestión y conexión con la estructura de oportunidades público-privada en búsqueda de acortar la brecha digital.	Constante apoyo en temáticas digitales como postulación a proyectos, temas personales, etc.	Generar instructivos básicos de ciertos procesos digitales.	Los Cerro Blanquinos se re entusiasman re vinculan. Perciben mejoras en algunos aspectos de su realidad cotidiana.	Se mejoran aspectos puntuales, por medio de una iniciativa sencilla, que visibiliza una problemática sentida de la comunidad.	Los Cerro Blanquinos mejoran su coordinación y vinculación interna y sus prácticas de interacción para beneficio mutuo.
	Falta de pavimentación de veredas y reconstrucción de calles	Habitar de manera segura e integrada.	Complementar la labor municipal en su departamento SECPLAC para la postulación a proyectos asociados a mejorar la infraestructura urbana.	Recopilación de prácticas comunitarias históricas para la intervención y mejora del espacio público.	Postulación a fondos concursables en conjunto con otras juntas de vecinos.	Los Cerro Blanquinos comienzan a confiar en la capacidad de transformación de la acción colectiva	Se han mejorado aspectos puntuales de la localidad, generando espacios comunitarios a través de iniciativas generadas por la comunidad, resultas por la necesidad ante las autoridades, destrabando trámites, mejorando coordinaciones, etc.	Los Cerro Blanquinos se vinculan con la estructura de oportunidades de manera efectiva y oportuna.



	Distancia a Servicios Básicos de Salud y recreacionales	Vivir una vida larga y saludable Habitar de forma integrada.	Ejercer como nexo entre el grupo humano y la municipalidad en la planificación y uso de los espacios públicos existentes y las modificaciones a realizar en el futuro,	Acercar los programas de recreación y bienestar de la municipalidad al grupo.	Generar instancias de participación para la planificación del rediseño del centro cívico de huertos familiares.	Los Cerro Blanquinos comienzan a confiar en la capacidad de transformación de la acción colectiva	Se han mejorado aspectos puntuales de la localidad, generando espacios comunitarios a través de iniciativas generadas por la comunidad.	Los Cerro Blanquinos se vinculan con la estructura de oportunidades de manera efectiva y oportuna.
	Inseguridad generalizada entre los Cerro Blanquinos.	Habitar de manera segura e integrada	Documentar la opinión de la población asociada a fenómenos como desigualdad, marginalidad, delincuencia y oportunidades.	Catastro de percepción de seguridad a los Cerro Blanquinos.	Generar instancias de encuentros entre vecinos y vecinas de la localidad, con el fin de generar confianzas y protocolos de acción.	Los Cerro Blanquinos comienzan a confiar en la capacidad de transformación de la acción colectiva y a generar lazos de confianza.	Se han mejorado aspectos puntuales del hábitat residencial, referidos a las temáticas de seguridad.	Los Cerro Blanquinos mejoran su coordinación interna y sus prácticas de interacción para beneficio mutuo.
	Degradación de la puesta en valor de la identidad Cerro Blanquina.		Apoyo a la puesta en valor de la identidad cultural de los Cerro Blanquinos.	Generar un archivo fotográfico de Huertos Familiares.	Recopilación y valorización de los relatos de los Cerro Blanquinos.	Los Cerro Blanquinos comienzan a reconocer el valor de su propia historia, realizan ejercicios de memoria y significación que activan su identidad y revalorizan algunas de sus prácticas culturales y costumbres	Se han mejorado aspectos puntuales respecto a la pertenencia e identidad territorial de los Cerro Blanquinos.	Los Cerro Blanquinos comienzan a interactuar en algunas actividades puntuales con la organización "Raíces propias"

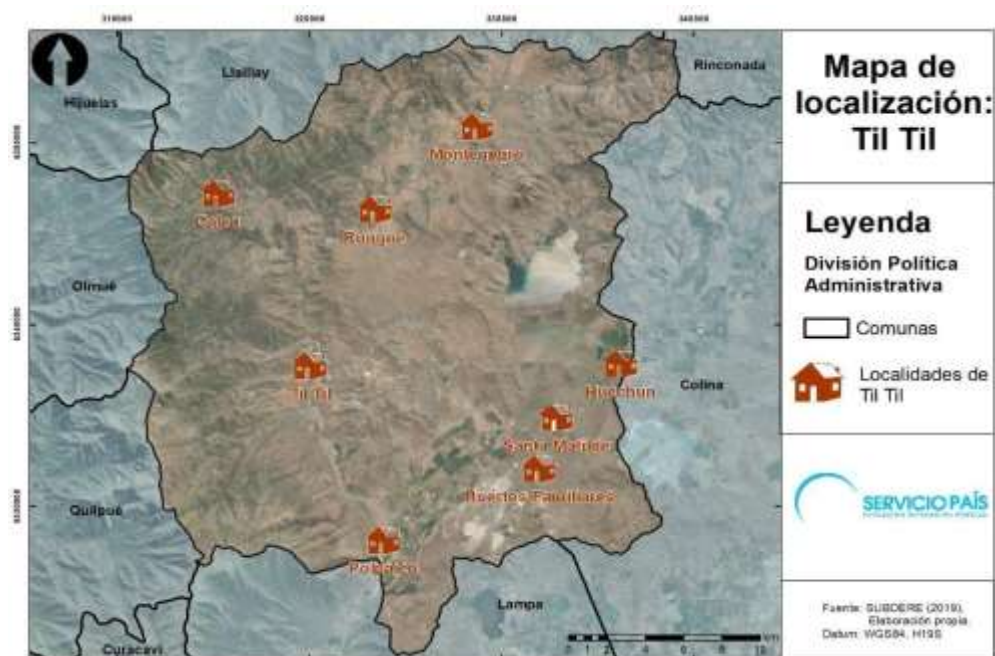


ANEXOS

(Diagnostico Socioterritorial)



A1. VISIÓN COMUNAL



Breve historia de la comuna

Los orígenes de Til Til son preincaicos, en 1712 el desarrollo minero de la comuna permite que se establezca un pequeño poblado regular en torno a una capilla y seis trapiches para la molienda de oro, fundándose así el pueblo de Til Til. Aquí, la figura de Manuel Rodríguez ha sido parte fundamental del “espíritu” de la cultura local e historia de la comuna. De hecho, cuando se menciona el nombre de Til Til, inmediatamente se asocia a la muerte del patriota en el sector nombrado como Cancha del Gato, el 26 de mayo de 1818 a 4 km. de la localidad de Til Til. Incluso, esta imagen ha inspirado piezas musicales, obras literarias e historias de transmisión oral, así como también reivindicaciones políticas. Desde el periodo colonial hasta la actualidad mantiene su tradición minera explotándose caliza o áridos y aún persisten pequeñas minas que extraen minerales metálicos. Con respecto al patrimonio cultural material, las siguientes construcciones presentan un carácter patrimonial: Subestación Eléctrica, FFCC de Rungue, Embalse Rungue, Casa con corredor, Conjunto La Capilla de Caleu, Cementerio del Llano de Caleu, Cementerio Til Til, Av. La Paz (ex camino Real), Iglesia de La Merced (MH), Casa Quinta, Sector Pueblo Viejo, Estación de Ferrocarril Til Til, Capilla de Montenegro, Estación Ferrocarril Polpaico, Llavería Fundo Huechún, Puente Polpaico, Ex Hacienda Polpaico (MH), Pulpería Fundo Polpaico, Puente Ferrocarril. También se encuentra la presencia de sitios arqueológicos diseminados en el sector de Huechún. Finalmente, el hito principal de la comuna lo compone el Monumento y Parque Manuel Rodríguez, a pesar de que no presenta protección oficial por parte de la ley de monumentos nacionales, es el elemento tangible más significativo de Til Til (PLADECO, 2015). En relación con el patrimonio natural, la comuna cuenta con el sector Cerro El Roble el cual es declarado Santuario de la Naturaleza el año 2005 por el Consejo de Monumentos Nacionales (CMN). Por último, dentro de los elementos considerados como Patrimonio Cultural Inmaterial (PCI) de la comuna se encuentran los Bailes Chinos de Caleu.

Datos de población de la comuna

De acuerdo con el CENSO efectuado el año 2017, la comuna de Til Til posee 19.312 habitantes, de los cuales un 52.02% corresponde a hombres (10.047 personas) y un 47.98% a mujeres (9.265 personas), presentando una densidad habitacional de 29.52 personas por kilómetro cuadrado. Junto con lo anterior, se identifica que un 67.7% de la población



censada se encuentra en el área urbana en contraparte de un 32.2% habitante en un área rural. De acuerdo con la misma fuente de información, existen 6.934 viviendas, con un 8% de hacinamiento y donde un 77% de la población tiene acceso a la red pública de agua. En cuanto a la tipología de hogares de la comuna, un 56.4% corresponde a hogares nucleares, los cuales a su vez se subdividen en: 34% Hogar de parejas con hijos o hijas, un 11.9% Hogar de parejas sin hijos o hijas y un 10.5% Hogar monoparental. Así, el 43.6% restante se divide en: 15.8% hogar unipersonal, 2.3% hogar compuesto, 20.3% hogar extenso y 5.2% hogar sin núcleo (INE, 2020).

Vocación productiva

La principal actividad económica de la comuna es la agrícola, debido a que en esta aún se encuentra parte de los mejores suelos agrícolas del país (PLADECO, 2015). Sin embargo, estos suelos presentan una fuerte presión para generar nuevos y diferentes usos actualmente: localización de actividades mineras, industrias contaminantes y peligrosas, acopio de residuos domiciliarios, nuevos desarrollos inmobiliarios y parcelaciones rurales en sectores cercanos a la localidad de Huertos Familiares y Caleu. La comuna de Til Til, presenta en general una diversificación entre las actividades en las que se distribuye la fuerza laboral, con un 16% de la población cuyo trabajo se desarrolla en el sector primario, un 11% en el sector secundario y un 73% en el sector terciario. En primera instancia, un 21% se especializa en el sector agropecuario, un 23% de la población se relaciona con actividades comerciales, de transporte, inmobiliarias y turismo; y un 19% en la industria manufacturera. En el caso de las localidades rurales, la fuerza laboral se enfoca en un 37% en actividades agrícolas, y un 19% de su actividad en el rubro de comercio, transporte, inmobiliaria y turismo. Respecto a la actividad turística, existe un fuerte impulso de parte de las organizaciones productivas locales, turismo vinculado con la explotación de productos locales, tales como las tunas y olivos. Sumado a la extracción de piedra caliza y áridos.

Instrumentos de Planificación y/o desarrollo territorial

Instrumento de planificación y/o desarrollo territorial	Fecha de vigencia del instrumento
Plan Regulador Metropolitano de Santiago (PRMS)	Vigente - 1994 (Actualizado 1997)
Plan Regulador Comunal (PRC)	En formulación - No existe
Plan Seccional	En formulación - No existe
Límite Urbano	En formulación- No existe
Plan Regional de Desarrollo Urbano	En formulación - No existe
PLADECO	No vigente - 2015 - 2019
Plan Estratégico para la comuna de Til Til	No vigente- 2015- 2018



A2. DIAGNÓSTICO SOCIO- TERRITORIAL DE LA INTERVENCIÓN

El Programa SERVICIO PAÍS comprende la superación de la pobreza como un proceso de desarrollo y realización humana de alcance colectivo, que va más allá del alivio de sus peores expresiones. Superar y no sólo aliviar, exige promover un tipo de desarrollo centrado en las personas, en un marco territorial específico y sostenido, prioritariamente, en el despliegue y potenciación de los recursos y capacidades endógenos. A esto, el programa Servicio País le denomina Desarrollo Local Inclusivo.

Para encarar dicha apuesta, el modelo de SERVICIO PAÍS, adopta un enfoque socio-territorial para el diseño de sus intervenciones, que implica analizar y caracterizar, lo más exhaustivamente posible, el territorio y la comunidad con la que trabajará. Esto es fundamental para tomar decisiones de focalización al interior de la comuna, así como también seleccionar las problemáticas que articularán la estrategia de intervención a mediano y largo plazo.

Cuando el programa arriba a un determinado territorio inicia su trabajo de intervención, combinando ejercicios de vinculación social y generación de confianzas, con la elaboración de diagnósticos basados en la investigación-acción participativa y realizando proyectos e iniciativas de validación, que abordan necesidades bien concretas expresadas por la comunidad. Desde la perspectiva de Servicio País, para conocer a fondo un territorio y la comunidad que lo habita, es necesario interactuar con ella, participar de sus dinámicas locales, estrechar lazos y realizar proyectos conjuntos que nos validen como un programa que aporta en la solución de problemas concretos. Estos procesos no suelen ser breves. Por ello, el programa planifica su quehacer durante el primer año en un territorio en las dos sub-etapas mencionadas en la página anterior.



2.1 ¿CUÁL ES EL MARCO TERRITORIAL DE LA INTERVENCIÓN?



ASPECTOS FÍSICOS

Huertos Familiares, es un asentamiento urbano considerada la segunda localidad con mayor población a continuación de Til Til. Este territorio, responde urbanísticamente a un trazo rural de loteos de grandes predios, repartidos en amplias manzanas bajo 2 ejes interiores fundantes (Calle 1 Sur y Calle 3 Oriente), mientras que a su vez respeta periféricamente a los trazados de las rutas troncales principales que la circundan (Ruta 5, Santa Teresa, Quilapilún). Esta realidad urbana refleja una intención original que buscó prevalecer un concepto rural dentro de un orden y planificación de crecimiento urbano, que produjera mayor eficiencia y comodidad tanto para el desarrollo de la actividad agrícola familiar como para el diario vivir de la misma comunidad.

El clima presente en este territorio es templado cálido con lluvias invernales, predomina una estación seca prolongada por 7-8 meses, mientras que la estación húmeda es de 4 a 5 meses. Durante el año 2019 hubo una precipitación acumulada de 142,7 mm, según Agroclima, presentando un déficit en relación con un año normal. Con respecto a la vegetación presente en la localidad esta es de carácter bosque espinoso ralo, se puede observar ya sea en laderas, quebradas y sectores con pendientes ligeras y abruptas. Este, se encuentra acompañado de una cubierta de herbáceas altamente degradadas por el intenso sobrepastoreo y deforestación.

ASPECTOS ECONÓMICOS

La localidad de Huertos Familiares cuenta con un 70,18% de la población considerada fuerza de trabajo, principalmente enfocada a la producción silvoagropecuaria y las actividades comerciales. Así como también, se evidencia una fuerte presencia de la actividad febril que la circunda (Minería, abastecimiento, acopio, industria de manufactura, entre otros). Junto a esto, Huertos Familiares se configura como una localidad estratégica en su contexto general, articulando los flujos camineros de la Ruta 5 Norte (Panamericana); la Ruta G-132 que conecta con el paso La Dormida hacia la Región de Valparaíso; y la Ruta 71 (Santa Teresa / San Martín) que conecta con la Ruta 57 Chacabuco hacia Los Andes. Así, la Localidad es un territorio que presenta grandes potenciales de desarrollo en base al concepto de centro de servicios relacionados con la INDUSTRIA y la AGRICULTURA, generando un polo estable de desarrollo económico y



fabril.

ASPECTOS NORMATIVOS

De acuerdo con la normativa de planificación territorial existente en el territorio, la localidad de Huertos Familiares no se encuentra afectada a un "Límite Urbano" o alguna zonificación del "Plan Regulador Comunal", dado que este último se encuentra en etapa de formulación, sin existir algún instrumento vigente. Ante esto, la localidad se encuentra afectada al Plan Regulador Metropolitano de Santiago (PRMS), el cual define lo siguiente para la localidad:

El área poblada de la localidad se enmarca dentro de los Límites Urbanos del PRMS,

En **zonificación de riesgo**, no existen polígonos delimitados dentro del área urbana, sin embargo, si existen zonificaciones de "Riesgo de Origen Natural de Inundación; Cauces Naturales Recurrentemente Inundables) en el sector norte y "Riesgo de origen Natural, Derrumbes y Asentamiento del Suelo" en el sector este, sureste del área urbana.

Respecto a la zonificación de Riesgo por Quebrada, se identifican "NN-40 Área de inundación Quebrada Polpaico 1" al oeste, "NN-37 Área de inundación Quebrada Del Pleito" al este y "NN-38 Área de inundación Quebrada Los Maitenes; NN-389 Área de inundación Quebrada Los Maitenes Sur" al sureste de Huertos Familiares.

De acuerdo con la **delimitación de áreas de resguardo de infraestructura**, se traza una recta de resguardo al oeste de la localidad, donde se define un área de "Resguardo de Infraestructura Energética".

En cuanto a la **zonificación de suelo**, la localidad se encuentra dentro del área "Habitacional - mixto y espacio de uso público" y "Áreas Verdes" definidas por el PRMS.

Por último, respecto a la zonificación de **Áreas de conservación** definidas por el PRMS, se identifican "Áreas de Interés Agropecuario Exclusivo" al norte, "Áreas de Preservación Ecológica" al sur de la localidad y "Área de Interés Silvoagropecuario Mixto I.S.A.M. - 7." al este de Huertos Familiares.

DATOS RELEVANTES

La población de la comuna de Til Til es de 19.312

Posee un 67,7% de población censada en área urbana y un 32,3% en área rural

El total de viviendas en la comuna es de 6.934

El índice de masculinidad es de 108,4

La edad promedio es 34,7

Posee un ingreso a educación superior corresponde a un 23%

El porcentaje de población pobre es de 6,7% (CASEN)

8% de su población se reconoce como parte de un Pueblo Originario

3% de la población es migrante de otro país

De este 3%, 70% es migrante reciente (con llegada entre 2010 y 2017)



2.2 ¿CUÁL ES EL MARCO COMUNITARIO DE LA INTERVENCIÓN?

La localidad de Huertos Familiares presenta 4.186 habitantes. En cuanto a la población residente se educa y trabaja no solo en la localidad, sino que también fuera de esta, pese a ello aún persiste un fuerte componente territorial reflejado en las organizaciones sociales presentes.

En cuanto a la distribución de asentamientos, en primer término, existe una gran área correspondiente al territorio histórico consolidado de la localidad, la cual corresponde al loteo original derivado de la política habitacional de la empresa Cerro Blanco - cemento Polpaico, la cual entregó un loteo de grandes cuadras ortogonales basadas en un plano ordenado de distribución norte-sur este-oeste, y subdividida en predios de gran tamaño que permitieran la conservación del sentido rural del territorio. Así surge en este primer sub sector una estructuración habitacional basada en la autoconstrucción, la cual deriva en distintas materialidades, dimensiones y estándares constructivos, lo cual conlleva finalmente a un nivel constructivo cíclico, que va evolucionando según los requerimientos individuales de las familias propietarias.

En segundo término, se cuenta con el loteo correspondiente a la Villa San José, la cual responde a la política habitacional de Serviu del año 2002, en donde si bien cuenta con todas los estándares mínimos de habitabilidad, estos no responden a las necesidades y posibilidades actuales sobre aplicación e instalación de nuevas tecnologías relacionadas con la eficiencia energética, materialidades constructivas y lo relacionado con la higiene de los espacios interiores, como así también sobre la seguridad y mejoramiento de los entornos.

En relación con los espacios públicos, estos no satisfacen de manera eficiente los estándares que requiere la población en general, como lo son un mejoramiento de las condiciones de seguridad y accesibilidad universal, mejor iluminación, lugares que permitan una reunión y permanencia adecuada para un entorno periurbano, entre otros. Además, se observa una falta de espacios que permitan un correcto y eficiente desarrollo de actividades comunitarias, tales como actividades al aire libre, la feria hortícola, presentaciones artísticas, actos cívicos, festividades costumbristas, etc.



2.3 ¿CUÁL ES LA ESTRUCTURA DE OPORTUNIDADES DEL TERRITORIO?

El territorio perteneciente a Huertos Familiares cuenta con una estructura de oportunidades asociada a los diferentes actores presentes en el mismo. En cuanto a infraestructura y servicios básicos, la localidad cuenta con un jardín INTEGRA, uno perteneciente a JUNJI, un Liceo municipal, una escuela de lenguaje y dos colegios particulares-subvencionados. Además, cuenta con un consultorio general urbano (CESFAM), un retén de Carabineros y una Compañía de Bomberos. Respecto a la disponibilidad de servicios básicos, la localidad cuenta con factibilidad eléctrica y de agua potable, mientras que el alcantarillado corresponde a soluciones rurales particulares.

En cuanto a los programas públicos municipales y/o gubernamentales se encuentran:

- Chile Crece Contigo
- Programa Familias, seguridades y oportunidades
- Programa Vínculos
- Programa Habitabilidad



- Programa Previene (SENDA Previene)
- Programa de Promoción de Salud

En conjunto con esto, se encuentran proyectos ejecutados y a ejecutar:

- Nombre: Construcción Veredas De Hormigón Sector Sur Calle 2 Sur - H.F. Til Til.
Comuna De Til Til
Estado: Ejecutado
Año de Entrega: 2020
Institución Responsable: Ilustre Municipalidad de Til Til
- Nombre: Construcción Veredas Sector Villa San José Huertos Familiares, Comuna De Til Til
Estado: Ejecutado
Año de Entrega: 2020
Institución Responsable: Ilustre Municipalidad de Til Til
- Nombre: Construcción veredas de hormigón, sector sur, calle uno sur.
Comuna de Til Til
Estado: Ejecutado
Año de Entrega: 2020
Institución Responsable: Ilustre Municipalidad de Til Til
- Nombre: Mejoramiento Recintos Deportivos Diversos Sectores.
Comuna de Til Til
Estado: Ejecutado
Año de Entrega: 2020
Institución Responsable: Ilustre Municipalidad de Til Til
- Nombre: Reposición y Relocalización CESFAM Huertos Familiares.
Comuna de Til Til
Estado: No ejecutado
Año de Entrega: 2021
Institución Responsable: Servicio de Salud Metropolitano Norte
- Nombre: Construcción Piscina/Balneario Municipal Huertos Familiares.
Comuna de Til Til
Estado: No ejecutado
Año de Entrega: 2022
Institución Responsable: Ilustre Municipalidad de Til Til
- Nombre: Construcción Etapa de Saneamiento Localidad de Huertos Familiares - Til Til.
Comuna de Til Til
Estado: No ejecutado
Año de Entrega: 2022
Institución Responsable: Ilustre Municipalidad de Til Til
- Nombre: Construcción Parque Panamericana Huertos Familiares - Til Til.
Comuna de Til Til
Estado: No ejecutado
Año de Entrega: 2022
Institución Responsable: Ilustre Municipalidad de Til Til- FUNDACIONES -ONG- JAB - Mesa PNUD

En cuanto a las empresas presentes en el territorio, se encuentran un total de 196



empresas, con los siguientes rubros:

Rubro de la empresa	Cantidad de empresas
Actividades artísticas, de entretenimiento y recreativas	2
Actividades de alojamiento y de servicio de comidas	14
Actividades de atención de la salud humana y de asistencia social	4
Actividades de servicios administrativos y de apoyo	3
Actividades profesionales, científicas y técnicas	5
Agricultura, ganadería, silvicultura y pesca	4
Comercio al por mayor y al por menor; reparación de vehículos automotores y motocicletas	54
Construcción	13
Enseñanza	3
Explotación de minas y canteras	1
Industrias manufactureras	24
Información y comunicaciones	2
Otras actividades de servicios	16
Sin actividad asignable	1
Suministro de agua; evacuación de aguas residuales, gestión de desechos y descontaminación	1
Transporte y almacenamiento	49

Así, cabe considerar que un número importante de estas corresponden a la categoría de pequeña-mediana empresa, a diferencia de grandes empresas/actores involucrados en el territorio (establecidas o ejerciendo influencia sobre el mismo), como es el caso de: Angloamerican, CMPC, Cementos Polpaico (Cerro Blanco), Codelco, PROACER (Fabricación insumos de acero) y Agricom.

Respecto a fundaciones u ONG que hayan trabajado en el territorio a intervenir destacan: Fundación para la Superación de la Pobreza (y su programa Servicio País), Fundación Mi Parque (con proyectos el año 2014 y 2016) y Fundación Junto al Barrio (JAB), quienes actualmente se encuentran trabajando en la localidad mediante el programa Somos Comunidad de Angloamerican, a través del área de fortalecimiento de organizaciones sociales.

A3. GRUPOS HUMANOS, PROBLEMÁTICAS Y RECURSOS

A continuación, se presentarán los grupos humanos identificados en la localidad de Huertos Familiares, los cuales corresponden a: “Villa San José”, “Cerro-Blanquinos”, “Nuevos Habitantes” y “Los/las de Coquimbito”



GRUPO 1

Villa San José

Este grupo está compuesto aproximadamente de 605 personas, según CENSO 2017 e información municipal. Con un total de 260 viviendas unifamiliares, este barrio corresponde al sector con mayor densificación de la localidad de Huertos



Familiares. La composición de este grupo humano nace a partir de la política habitacional del SERVIU ejecutada en los años 90, en donde los nuevos habitantes migraron hasta la localidad. En ese sentido, esta migración generó el desarrollo de un microbarrio inmerso en el sector norte de Huertos Familiares, en donde, producto de la política sobre planificación de tenencia de terrenos de la época, se originó una desvinculación entre los lotes originales de Huertos Familiares y la villa San José. Así, esta situación provoca que se puedan distinguir dos polos sociales marcados, acorde a su llegada al territorio y las actividades en las cuales se desempeñan sus habitantes. Sin embargo, esta diferencia no significa necesariamente una división, dado que la conexión entre ellos se desarrolla a partir de actividades e iniciativas comunitarias, como, por ejemplo: actividades deportivas, festividades, ferias culturales, etc.

En relación con los ingresos, recursos productivos y caracterización económica, se trata de un grupo que se encuentra trabajando principalmente en la empresa Proacer y Cemento Polpaico en la planta ubicada en Cerro Blanco. Junto a esto, también se encuentra presente el desarrollo laboral en el rubro de la construcción. Sin embargo, debido a la crisis sanitaria parte de la población ha quedado desempleada, generando problemáticas como, el consumo de alcohol y drogas.







En cuanto a los aspectos relacionales, actualmente los vecinos y vecinas de la Villa San José de Huertos Familiares se comunican unos con otros mediante su cotidianeidad, es decir, en conversaciones en la calle, almacén, teléfono, feria, entre otros. Sumado a esto, se mantiene informada a la comunidad respecto a lo que sucede en la villa a través de un grupo de Whatsapp, el cual es liderado por la presidenta de la JJ. VV Villa San José.

Con respecto a los aspectos asociativos, este conjunto se agrupa en distintas organizaciones. Se encuentra la ya mencionada, Junta de Vecinos Villa San José, la cual se caracteriza por el desarrollo de distintas iniciativas comunitarias, tales como, la adquisición de medicamentos para personas mayores que se vieron imposibilitadas de obtenerlos a raíz de la pandemia, el acompañamiento a la comunidad para la postulación a paneles de agua caliente, impulsado por ServiU, entre otras actividades. Además de la JJ. VV, actualmente, existe un grupo de adultos mayores que se reúne para realizar talleres de manualidades y ejercicios, no obstante, con la crisis sanitaria este no ha podido congregarse.

Actualmente los y las habitantes de la Villa San José se encuentran en búsqueda de mejorar sus condiciones de vida a través de mejoras en la infraestructura privada y pública. En ese sentido, están prontos a finalizar las regularizaciones de casas que aún no lo están. Junto a esto, están esperando una respuesta al problema del alcantarillado, puesto que cada cuatro hogares cuentan con un pozo, lo cual en ocasiones provoca que estos se tapen y comiencen a rebalsarse.



¿QUÉ PROBLEMÁTICAS AFECTAN AL GRUPO?

					
PROBLEMÁTICA DECLARADA	ALCANCE	PRIORIDAD DECLARADA / DETECTADA EN EL GRUPO	FUNCIONAMIENTO OS ASOCIADOS (HACERES QUE SE BUSCA	ORGANIZACIÓN INFORMANTE	TRIANGULACIÓN (COINCIDENCIA SP / EO)



DEPLEGAR

Falta de infraestructura y equipamiento público	de Tercer Nivel	Tercera	Habitar de manera segura e integrada. Vivir con acceso a equipamiento básico, individual o comunitario.	Junta de Vecinos Villa San José	Programa PPL MINVU Programa Espacios Públicos MINVU Programa Subsidio mejoramiento de vivienda MINVU Iniciativa MDSF: Mejora de sede vecinal Villa San José – Fortalecimiento de espacios comunitarios y Activación vecinal
Afectación de la salud mental de adultos producto de la pandemia.	Primer Nivel	Primera	Escriba aquí...	Junta de Vecinos Villa San José	Escriba aquí...
Falta de cobertura de necesidades de primer orden producto de la pandemia.	Primer Nivel	Segunda	Escriba aquí...	Junta de Vecinos Villa San José	Escriba aquí...



¿CUÁL ES EL CAPITAL ASOCIATIVO DEL GRUPO?

	TIPO	NIVEL	GRADO DE ACTIVIDAD	PERSONALIDAD JURÍDICA	PROPÓSITO DE LA ORGANIZACIÓN (Testimonio oral)	PRESENCIA DE OTROS GRUPOS HUMANOS EN LA ORG.
Junta de Vecinos Villa San José	Territorial	Primer nivel	Alto	Vigente	Promover el buen vivir dentro de los habitantes del territorio	Haga clic o pulse aquí para escribir texto.



¿QUÉ NIVEL DE DISPOSICIÓN AL CAMBIO EXHIBE EL GRUPO?

Este grupo humano, está dispuesto al cambio. Se encuentran conscientes de la complejidad por la que se encuentra viviendo la localidad y el país debido a la crisis sanitaria. Por lo mismo, están abiertos a la realización de iniciativas, proyectos e ideas nuevas que puedan contribuir de manera positiva a la comunidad.



¿QUÉ TIPO DE ACTITUD EXHIBE EL GRUPO FRENTE A SUS PROBLEMÁTICAS?

El grupo humano propuesto demuestra una actitud positiva y de resolución frente a las problemáticas. Dan cuenta de iniciativas, se enfocan en superar los obstáculos que se les presentan, por tanto, muestran apoyo y actitud para salir adelante. En este grupo, las principales dirigentes se encargan de realizar gestiones y buscar proyectos que tengan como objetivo el mejoramiento de la calidad de vida de los y las vecinas, principalmente, personas mayores.

**¿QUÉ EXPECTATIVAS TIENE EL GRUPO SOBRE EL TRABAJO CON SERVICIO PAÍS?**

El grupo humano, presenta altas expectativas sobre el trabajo con Servicio País, lo visualizan como una oportunidad para solicitar asistencia en la postulación a proyectos o iniciativas, así como también un vínculo con la municipalidad.

**¿QUÉ ROL DIBUJA EL GRUPO DE SÍ MISMO EN EL TERRITORIO?**

Este grupo humano es importante en el territorio, puesto que dentro de sus extensiones de habitabilidad, cuentan con servicios de primer orden para la localidad, por lo que, la organización, gestión y mantención de estos se tornan fundamentales para la comunidad. Sumado a esto, la vinculación de este grupo humano con los demás habitantes es esencial para el desarrollo de actividades e iniciativas sociales que se desarrollan al interior de Huertos Familiares.

**¿QUÉ NIVEL DE FORTALEZA PRESENTA EL PORTAFOLIO BÁSICO DE RECURSOS QUE SERVICIO PAÍS ACTIVA?**
VARIEDAD Y FORTALEZA DE RECURSOS HUMANOS BÁSICOS PARA LA INTERVENCIÓN

Capacidad de aprender	Complejidad baja (fortaleza): alta disposición a aprender de líderes, dirigentes y asociados	Hay un alto interés de participar en la diversidad de talleres e iniciativas que se presentan en la localidad. .
Capacidad de trabajo	Complejidad alta (debilidad): existe pocas personas dentro del grupo con disposición y/o condiciones para trabajar de manera voluntaria y remunerada en pro del bien común. de sus familias y de su propia realización personal.	A pesar del interés en mejorar el espacio en el que habitan, existen pocas personas con disposición a ejecutar las labores que surjan en relación al tema
Liderazgos	Complejidad baja (fortaleza): presencia de liderazgos democráticos, variados, dialogantes, propositivos, convincentes, seductores.	Se evidencia la presencia de liderazgos femeninos al interior del grupo humano. Estos dan cuenta de una constante preocupación por mejorar el bienestar de los y las vecinas a través de distintas iniciativas.
Apego Filial	Complejidad baja (fortaleza): el grupo exhibe preocupación por el futuro de sus hijos/as en el territorio. Quieren que sigan habitándolo.	Se observa preocupación por el desarrollo de la población infantil y adolescente, en un ambiente libre de drogas y alcohol.
Reflexividad	Complejidad baja (fortaleza): los líderes, dirigentes y asociados se formulan preguntas, se cuestionan y recogen perspectivas diversas sobre los asuntos de su interés.	Existen una constante preocupación en resolver las noticias y relatos falsos relacionados a temas políticos
Perseverancia	Complejidad baja (fortaleza): no se amilanan por la lentitud de los procesos y dificultad de sus desafíos.	A pesar de la complejidad que implican ciertas problemáticas que se presentan en el sector, siguen insistiendo para que estas sean resueltas por parte de las autoridades municipales



Otros recursos relevantes	Haga clic o pulse aquí para escribir texto.	Inserte Observaciones.
---------------------------	---	------------------------

VARIEDAD Y FORTALEZA DE RECURSOS SOCIALES BÁSICOS PARA LA INTERVENCIÓN

Relaciones vecinales y familiares	Complejidad alta (debilidad): clima de desconfianza, desunión y atomización familiar.	Debido a las campañas electorales que se acercan en la comuna, estas han provocado fuertes diferencias de opiniones al interior del grupo humano
-----------------------------------	---	--

Organizaciones	Complejidad alta (debilidad): existe una red de organizaciones escasas, pasivas, sin interacción entre sí.	Debido a diferencias de opiniones y conflictos relacionados a la obtención de fondos públicos y privados, se han ocasionados varios conflictos al interior del grupo humano
----------------	--	---

Otros recursos relevantes

VARIEDAD Y FORTALEZA DE RECURSOS CULTURALES BÁSICOS PARA LA INTERVENCIÓN

Oficios	Complejidad alta (debilidad): red de oficios casi inexistente o muy invisibilizados, debilitados, sin capacidad de retención territorial, generan bajísimos ingresos.	Sin embargo, existe interés por parte del grupo humano por visibilizarlos.
---------	---	--

Ritos y costumbres	Complejidad alta (debilidad): tradiciones desusadas, devaluadas.	Haga clic o pulse aquí para escribir texto.
--------------------	--	---

Prácticas de movilidad cotidiana	Complejidad alta (debilidad): prácticas de movilidad con baja interacción con el entorno social, natural, físico.	Debido a los conflictos mencionados anteriormente, algunos vecinos y vecinas no se saludan. Pocos son los que realizan el ejercicio de tener vida social con el entorno.
----------------------------------	---	--

Identidad	Complejidad baja (fortaleza): el grupo posee un autoconcepto/autoestima positivo/alta. Además existen arreglos valóricos proclives al cambio y a la acción colectiva.	Inserte Observaciones.
-----------	---	------------------------

Otros recursos relevantes	Haga clic o pulse aquí para escribir texto.	Inserte Observaciones.
---------------------------	---	------------------------

VARIEDAD Y FORTALEZA DE RECURSOS NATURALES BÁSICOS PARA LA INTERVENCIÓN

Servicios ambientales	Complejidad alta (debilidad): servicios ambientales escasos, deteriorados, con alta siniestralidad.	La sequía y presencia de empresas contaminantes en la localidad, provocan una imagen desalentadora sobre el espacio en el que habitan.
-----------------------	---	--

Otros recursos relevantes	Haga clic o pulse aquí para escribir texto.	Inserte Observaciones.
---------------------------	---	------------------------



VARIEDAD Y FORTALEZA DE RECURSOS FINANCIEROS BÁSICOS PARA LA INTERVENCIÓN

Ahorro	Haga clic o pulse aquí para escribir texto.	Inserte Observaciones.
Capacidad de endeudamiento	Haga clic o pulse aquí para escribir texto.	Inserte Observaciones.
Otros recursos relevantes	Financiamiento de cursos	El GH presenta un alto interés en aprender, para posteriormente valorizar ese aprendizaje. Esto apunta a la motivación en realizar cursos/talleres por ejemplo de masoterapia. Esto también se visualiza en las inquietudes presentadas por las comunidad al equipo SP para la realización de cursos de los cuales puedan sacar provecho financiero

VARIEDAD Y FORTALEZA DE RECURSOS FÍSICOS BÁSICOS PARA LA INTERVENCIÓN

Casa	Obtenida por subsidio habitacional	Las casas que componen la Villa San José fueron obtenidas por el subsidio habitacional, tal como fue mencionado anteriormente. Actualmente un número importante de esas casas se han ido ampliando, para los hijos/as y nietos/as de los primeros habitantes que llegaron a ese sector.
Propiedad de suelo	Haga clic o pulse aquí para escribir texto.	Inserte Observaciones.
Derechos de agua	Agua Potable Rural	Inserte Observaciones.
Energía	Distribución por empresa privada ENEL	Inserte Observaciones.
Saneamiento	Irregular	Debido a que en varias ocasiones ha habido desborde de alcantarillado, provocando malos olores y posibilidades de enfermedades. Por otro lado, la basura pasa una o dos veces a la semana, y no siempre es regular el paso de esta.
Medios de transporte	Escasa conectividad	El sector en el cual se encuentra este grupo humano, no cuenta con medio de transporte de uso público, hasta ya los límites de la localidad. Por lo que es recurrente el uso de bicicleta para el traslado al interior de Huertos Familiares. Mientras que para acudir a otros lugares más lejanos se usa Uber, auto particular o



		deben caminar hasta los paraderos ubicados cerca de la autopista y así tomar buses interurbanos.
Herramientas de trabajo	Haga clic o pulse aquí para escribir texto.	Inserte Observaciones.
Otros recursos relevantes	Haga clic o pulse aquí para escribir texto.	Inserte Observaciones.

**GRUPO 2****Las y los de Coquimbito**

Grupo compuesto por mujeres y hombres habitantes de la calle Coquimbito, situada al este de la localidad y que comunica Huertos Familiares con Santa Matilde, así como la ruta CH-71 (camino hacia Los Andes). Este grupo humano con diversidad etaria, educacional y religiosa (entre otras) posee como elemento de cohesión su ubicación en el territorio, repercutiendo en sus modos de vida, su identificación con el sector en el cual habitan, la percepción de otros habitantes sobre ellos, necesidades, problemáticas y oportunidades. En este grupo humano, son las mujeres adultas quienes suelen preocuparse y ocuparse del espacio en el cual habitan, creando y hermoseando espacios públicos, asistiendo a actividades realizadas por terceros o participando de iniciativas impulsadas por organismos funcionales (como el Comité Ambiental Comunal).

Desde el punto de vista de la caracterización socioeconómica de los habitantes de Coquimbito, no es posible establecer un patrón, dado que como se mencionó anteriormente, se trata de un grupo diverso, con trabajos en los múltiples sectores de la sociedad, ya sea empleados en Til Til, el Gran Santiago, o en grandes empresas cercanas a Huertos Familiares (Angloamerican, Codelco, CMPC, entre otras). No obstante, debido a la pandemia varios habitantes del sector quedaron en situación de desempleo, puesto que sus trabajos se enfocan en proyectos de faenas. Sin embargo, a medida que ha pasado el tiempo, esta situación se ha ido remediando.

En cuanto a los aspectos relacionales, actualmente las y los habitantes de Coquimbito consideran que el resto de los habitantes de la localidad los perciben como el patio trasero de Huertos Familiares, con problemáticas asociadas al aislamiento tales como: microbasurales, perros callejeros, autos circulando a gran velocidad, robos en hogares, etc. Pese a ello, no existe una mala relación declarada con otros grupos humanos, dado que existen lazos familiares o de amistad con gente de la Villa San José, Cerroblanquinos y Nuevos habitantes.

Por último, cabe destacar que los habitantes de calle Coquimbito podrían agruparse dentro del grupo humano "Nuevos Habitantes", sin embargo, debido a las particularidades antes mencionadas (con énfasis en la identificación personal y percepción barrial) son considerados como un grupo humano diferente. A modo de ejemplo sobre lo anterior, se pueden mencionar relatos por parte de los/as vecinos/as sobre lo que imaginan en su barrio, así como las diferencias en cuanto a las necesidades y percepción sobre el espacio que habitan, siendo diferentes a las mencionadas en otros grupos humanos, por ej: Pavimentación de caminos rurales, construcción de veredas, acceso a servicios básicos, entre otros.



¿QUÉ PROBLEMÁTICAS AFECTAN

PROBLEMÁTICA DECLARADA	ALCANCE	PRIORIDAD DECLARADA	FUNCIONAMIENT OS ASOCIADOS	ORGANIZACIÓN INFORMANTE	TRIANGULACIÓN (COINCIDENCIA)

**AL GRUPO?**

		/ DETECTADA EN EL GRUPO	(HACERES QUE SE BUSCA DEPLEGAR	SP / EO)
Dificultad de integración transversal con el resto de Huertos Familiares	de Tercer Nivel	Elija un elemento	Habitar de manera segura e integrada y vincularse de manera positiva y significativa con otras personas. Con el fin de mitigar el fenómeno de la pobreza multidimensional, es fundamental la integración, relación y formación de comunidad con otros actores del territorio.	Comité Ambiental Comunal de Til-Til. Iniciativa MDSF de hermoejamento de espacios públicos.
Formación de microbasurales en Coquimbito Sur	Segundo Nivel	Elija un elemento	Habitar de manera segura e integrada. Para una correcta integración entre personas y con el entorno, es crucial disponer de espacios públicos accesibles a todo público, que inviten a ser utilizados por la población	Comité Ambiental Comunal de Til-Til. Iniciativa MDSF de hermoejamento de espacios públicos.
Falta de espacios públicos de calidad y con fácil accesibilidad	Tercer Nivel	Elija un elemento	Habitar de manera segura e integrada. Para una correcta integración entre personas y con el entorno, es crucial disponer de espacios públicos accesibles a todo público, que inviten a ser utilizados por la población.	Comité Ambiental Comunal de Til-Til. Iniciativa MDSF de hermoejamento de espacios públicos.
Falta de pavimentación en la calle principal.	de Tercer Nivel	Alta	Habitar de manera segura e integrada. Para una correcta integración entre	Comité Ambiental Comunal de Til-Til. Falta de pavimentación en la calle principal.



personas y con el entorno, es crucial disponer de espacios públicos accesibles a todo público, que inviten a ser utilizados por la población.



¿CUÁL ES EL CAPITAL ASOCIATIVO DEL GRUPO?

Comité Ambiental Comunal de TIL-TIL

TIPO	NIVEL	GRADO DE ACTIVIDAD	PERSONALIDAD JURÍDICA	PROPÓSITO DE LA ORGANIZACIÓN (Testimonio oral)	PRESENCIA DE OTROS GRUPOS HUMANOS EN LA ORG.
Funcional	Primer nivel	Medio	En trámite	Impulsar el desarrollo de la comunidad, protección del medioambiente y propiciar la educación ambiental.	Cerro-blanquinos



¿QUÉ NIVEL DE DISPOSICIÓN AL CAMBIO EXHIBE EL GRUPO?

La disposición al cambio que exhibe este grupo humano es de nivel medio. De acuerdo con lo observado, la población que habita en Coquimbito posee distintos niveles de interés para involucrarse en la transformación de su territorio. Si bien existen liderazgos y vecinas/os q con alta disposición al cambio, en otros casos las personas limitan su participación al ver como miembros de su misma comunidad (Huertos Familiares) contamina su entorno, así como la baja intervención del municipio y sus programas. Pese a lo anterior, junto al CAC han formado parte de distintas postulaciones e iniciativas.



¿QUÉ TIPO DE ACTITUD EXHIBE EL GRUPO FRENTE A SUS PROBLEMÁTICAS?

El grupo humano propuesto demuestra una actitud resolutiva frente a las problemáticas. Consideran esencial la intervención de programas, proyectos, iniciativas y por tanto receptivos a la asociación posible con la estructura de oportunidades presente en el territorio, disponibles para trabajar en conjunto con otros actores para incrementar su calidad de vida. Pese a visualizar la necesidad de una mayor cohesión entre vecinos, existe desde un inicio la idea de trabajar por su entorno de forma autogestionada, mientras se espera el fortalecer vínculos entre actores, con el fin de solucionar o mitigar las principales problemáticas del territorio.



¿QUÉ EXPECTATIVAS TIENE EL GRUPO SOBRE EL TRABAJO CON SERVICIO PAÍS?

El grupo humano, presenta altas expectativas sobre el trabajo con Servicio País, lo visualizan como un equipo con quien pueden trabajar a la par y apoyarse para el diseño de proyectos e iniciativas que persigan como fin la resolución a problemáticas presentes en el espacio. Junto a esto, también contemplan al equipo Servicio país como una oportunidad para solicitar asistencia en la postulación a fondos o proyectos, así como también un vínculo con la municipalidad.

**¿QUÉ ROL DIBUJA EL GRUPO DE SÍ MISMO EN EL TERRITORIO?**

Este grupo humano, se visualiza así mismo dentro del territorio como una agrupación de vecinos y vecinas que persiguen como objetivo el mejoramiento del espacio en el que habitan a través de acciones como, limpieza, hermooseamiento y sustentabilidad. Esto con el fin de cambiar la imagen de “microbasural” , “patio trasero” que poseen los habitantes de la localidad. Sumado a esto, también se enfocan en dejar un espacio ameno y con enfoque medio ambiental para las futuras generaciones.

**¿QUÉ NIVEL DE FORTALEZA PRESENTA EL PORTAFOLIO BÁSICO DE RECURSOS QUE SERVICIO PAÍS ACTIVA?**VARIEDAD Y FORTALEZA DE **RECURSOS HUMANOS** BÁSICOS PARA LA INTERVENCIÓN

Capacidad de aprender	Complejidad baja (fortaleza): alta disposición a aprender de líderes, dirigentes y asociados	A través de la convivencia y conversaciones, se aprecia la alta disposición que poseen, principalmente, las vecinas, en aprender y entregar sus conocimientos a los demás
Capacidad de trabajo	Complejidad baja (fortaleza): existe un número importante de personas dentro del grupo con alta disposición y condiciones para trabajar de manera voluntaria y remunerada en pro del bien común, de sus familias y de su propia realización personal.	Mediante la realización de iniciativas y proyectos, se observó un número importante de vecinos y vecinas con alta disposición en trabajar por el bien común, y apoyar en lo necesario a los demás.
Liderazgos	Complejidad baja (fortaleza): presencia de liderazgos democráticos, variados, dialogantes, propositivos, convincentes, seductores.	Se percibe la presencia de liderazgos caracterizados principalmente, por la horizontalidad de opiniones y sugerencias
Apego Filial	Complejidad baja (fortaleza): el grupo exhibe preocupación por el futuro de sus hijos/as en el territorio. Quieren que sigan habitándolo.	La resolución de las problemáticas presentes en este grupo humano, están orientadas principalmente a la descontaminación del espacio, así como también dar entrega de un lugar limpio y sustentable para sus hijos/as.
Reflexividad	Complejidad baja (fortaleza): los líderes, dirigentes y asociados se formulan preguntas, se cuestionan y recogen perspectivas diversas sobre los asuntos de su interés.	Los vecinos y vecinas asociadas a este grupo humano, se caracterizan por cuestionar y criticar constructivamente temas relacionados principalmente con el medio ambiente.
Perseverancia	Complejidad alta (debilidad): se desalientan rápidamente y decaen fácilmente frente a un retroceso.	Ante la disgregación territorial presente, no existe una completa coordinación de este grupo humano. En ese sentido es posible decaer ante un retroceso (más allá de que la población residente en la Villa San José si se encuentre altamente organizada).
Otros recursos relevantes	Haga clic o pulse aquí para	Inserte Observaciones.



escribir texto.

VARIEDAD Y FORTALEZA DE RECURSOS SOCIALES BÁSICOS PARA LA INTERVENCIÓN

Relaciones vecinales y familiares	Complejidad baja (fortaleza): Existe un clima mayoritario de confianza, reciprocidad y cooperación no formal e informal.	A raíz de la problemática que los aqueja, estos vecinos y vecinas constantemente se esfuerzan en mejorar las relaciones y fomentar un clima de cooperación
Organizaciones	Complejidad alta (debilidad): existe una red de organizaciones escasas, pasivas, sin interacción entre sí.	A pesar de la amplia variedad de organizaciones sociales en la localidad, estas escasamente interactúan entre sí. Sumado al sentimiento de abandono que posee este grupo humano, respecto a la j.j.vv que les corresponde.
Otros recursos relevantes	Haga clic o pulse aquí para escribir texto.	Inserte Observaciones.

VARIEDAD Y FORTALEZA DE RECURSOS CULTURALES BÁSICOS PARA LA INTERVENCIÓN

Oficios	Complejidad alta (debilidad): red de oficios casi inexistente o muy invisibilizados, debilitados, sin capacidad de retención territorial, generan bajísimos ingresos.	A pesar de poseer pocos oficios en el sector, los y las vecinas se enfocan en potenciar y promocionar aquellos que existen
Ritos y costumbres	Complejidad alta (debilidad): tradiciones desusadas, devaluadas.	Se percibe nostalgia en ritos y costumbres desarrolladas en la localidad. Sin embargo, no se aprecia interés en retomarlas.
Prácticas de movilidad cotidiana	Complejidad alta (debilidad): prácticas de movilidad con baja interacción con el entrono social, natural, físico.	A raíz de la ubicación de Coquimbito, los y las habitantes del sector poseen una baja interacción con el entorno.
Identidad	Complejidad baja (fortaleza): el grupo posee un autoconcepto/autoestima positivo/alta. Además existen arreglos valóricos proclives al cambio y a la acción colectiva.	A partir de la observación y conversación con vecinos y vecinas, se da cuenta de un alto nivel de receptividad y valoración a la acción colectiva
Otros recursos relevantes	Haga clic o pulse aquí para escribir texto.	Inserte Observaciones.

VARIEDAD Y FORTALEZA DE RECURSOS NATURALES BÁSICOS PARA LA INTERVENCIÓN

Servicios ambientales	Complejidad alta (debilidad): servicios ambientales escasos, deteriorados, con alta siniestralidad.	Esta situación se debe a la instalación de varias empresas de carácter contaminante en la comuna.
Otros recursos relevantes	Haga clic o pulse aquí para escribir texto.	Inserte Observaciones.



VARIEDAD Y FORTALEZA DE RECURSOS FINANCIEROS BÁSICOS PARA LA INTERVENCIÓN

Ahorro	Haga clic o pulse aquí para escribir texto.	Inserte Observaciones.
Capacidad de endeudamiento	Haga clic o pulse aquí para escribir texto.	Inserte Observaciones.
Otros recursos relevantes	Haga clic o pulse aquí para escribir texto.	

VARIEDAD Y FORTALEZA DE RECURSOS FISICOS BÁSICOS PARA LA INTERVENCIÓN

Casa	Propia	Inserte Observaciones.
Propiedad de suelo	Haga clic o pulse aquí para escribir texto.	Inserte Observaciones.
Derechos de agua	Agua Potable Rural	Inserte Observaciones.
Energía	Abastecimiento empresa privada Enel	Inserte Observaciones.
Saneamiento	Escaso, irregular y malo	El sector en el que se encuentra este GH, se caracteriza y tal como se mencionó anteriormente es conocido como el "Patio trasero de Huertos Familiares" por lo que frente a esto es posible deducir que, el saneamiento al interior de este sector es malo. Lo que se visualiza a través de basura, escombros y animales muertos que dejan los mismos habitantes de la localidad. Sumado a la irregularidad del paso del camión recolector de basura.
Medios de transporte	Escasa conectividad	La conectividad de transporte público en el sector es prácticamente nula. Sumado a que en este sector, la calle no se encuentra pavimentada, por lo que uso de transporte se enfoca directamente al auto particular.
Herramientas de trabajo	Haga clic o pulse aquí para escribir texto.	Inserte Observaciones.
Otros recursos relevantes	Haga clic o pulse aquí para escribir texto.	Inserte Observaciones.



GRUPO 3

Cerro-blanquinos

Este grupo humano está compuesto por los y las primeras pobladoras que llegaron a la localidad, específicamente en los años 70'. Considerando también a los hijos y nietos de



estos primeros habitantes. En ese sentido, este grupo se fue conformando por trabajadores de la Planta de Cemento Cerro Blanco, los cuales por medio de un sindicato gestionaron la compra de lotes en Huertos Familiares (de forma individual), terrenos que en su mayoría correspondían a potreros. Luego de dos años de comenzar a habitar este territorio, se organizaron para la obtención de electricidad, tanto particular, como del espacio público. Con respecto al suministro de agua, en el año 1973 fundaron el Comité de Agua Potable Rural (APR).







En relación con los ingresos, recursos productivos y caracterización económica, se trata de un grupo que se encuentra trabajando principalmente en la Planta de Cemento Cerro Blanco, seguido de empleos ubicados en empresas como Proacer, CMPC y actividades desarrolladas en el Gran Santiago, dando cuenta de una diversidad en aspectos productivos.

En cuanto a los aspectos relacionales, actualmente los primeros pobladores de Huertos Familiares se comunican unos con otros mediante su cotidianeidad, es decir, principalmente en conversaciones con vecinos y vecinas en la calle, almacén, teléfono, centros de madre.

Respecto a los aspectos asociativos, este conjunto se agrupa en distintas organizaciones. Algunas se definen por tener un carácter territorial, sea el caso de las juntas de vecinos y otras, por congregarse mediante rango etario, por ejemplo, centro de adulto mayor. Cabe destacar, la vinculación que algunas de estas poseen con grandes empresas, en este caso, Angloamerican. Relación que se caracteriza por desarrollar negociaciones para la obtención de artículos que contribuyen al mejoramiento de la calidad de vida, por ejemplo: generador eléctrico, contenedor de agua potable, entre otros.



¿QUÉ PROBLEMÁTICAS AFECTAN AL GRUPO?

 PROBLEMÁTICA DECLARADA	 ALCANCE	 PRIORIDAD DECLARADA / DETECTADA EN EL GRUPO	 FUNCIONAMIENTO ASOCIADOS (HACERES QUE SE BUSCA DEPLEGAR	 ORGANIZACIÓN INFORMANTE	 TRIANGULACIÓN (COINCIDENCIA SP / EO)
Accesibilidad a Servicios de Internet	Tercer Nivel	Elija un elemento	Habitar de manera integrada e informada Educarse y aprender de forma positiva y de acuerdo con el propio contexto. Debido a la crisis sanitaria ha quedado en evidencia la falta de servicios internet que brinden un correcto funcionamiento para el desarrollo de múltiples tareas.	Junta de Vecinos Huertos Familiares Sur	Municipio, Servicio País.
Falta de pavimentación y veredas y reconstrucción de	Tercer Nivel	Elija un elemento	Habitar de manera segura e integrada. Las condiciones	Junta de Vecinos Huertos Familiares Sur	SERVIU, Municipio



calles				que presentan las calles y la inexistencia en algunos sectores de veredas ocasionan dificultad en el buen vivir de los habitantes		
Distancia a Servicios Básicos de Salud y recreacionales	Primer Nivel	Elija un elemento		Vivir una vida larga y saludable Habitar de forma integrada. Dentro de la localidad, existe parte de la población que se encuentra alejada de servicios como el Cesfam o espacios para la recreación, considerando extensiones de más de media hora caminando para llegar y sin contar con transporte como bus o colectivos	Junta de Vecinos Huertos Familiares Sur	Municipio
Inseguridad generalizada los Blanquinos	Primer Nivel entre Cerro			Habitar de manera segura e integrada	Junta de Vecinos Huertos Familiares Sur	Municipio. Postulación a FNDR línea de seguridad situacional
Degradación de la puesta en valor de la identidad Cerro Blanquina	Tercer Nivel				Centro Cultural Raíces Propias	Servicio País. Fundación Procultura



¿CUÁL ES EL CAPITAL ASOCIATIVO DEL GRUPO?

Junta de Vecinos Huertos Familiares Sur

Centro Cultural Raíces Propias

TIPO	NIVEL	GRADO DE ACTIVIDAD	PERSONALIDAD JURÍDICA	PROPÓSITO DE LA ORGANIZACIÓN (Testimonio oral)	PRESENCIA DE OTROS GRUPOS HUMANOS EN LA ORG.
Territorial	Primer nivel	Alto	Vigente	Promover el buen vivir dentro de los habitantes del territorio	Nuevos Habitantes
Funcional	Primer nivel	Alto	Vigente	Promover actividades recreacionales y culturales dentro de	Nuevos Habitantes



la comunidad

**¿QUÉ NIVEL DE DISPOSICIÓN AL CAMBIO EXHIBE EL GRUPO?**

Este grupo humano, se muestra dispuesto y abierto al cambio. Cuentan con disposición e intención de que las condiciones de habitabilidad que presentan sean mejoradas a través del tiempo. Por lo mismo, demuestran energía por construir y desarrollar un espacio en el cual los y las habitantes se encuentren seguros e integrados.

**¿QUÉ TIPO DE ACTITUD EXHIBE EL GRUPO FRENTE A SUS PROBLEMÁTICAS?**

Este grupo humano, presenta una actitud resolutive al momento de enfrentar alguna dificultad. Esto se observa desde los inicios de la localidad, a partir de la gestión para la llegada de suministros básicos al territorio. Esta tónica ha continuado con el paso del tiempo, actualmente la organización visualizada al interior de este grupo humano ha realizado distintas iniciativas y proyectos con el fin de entregar respuestas a las necesidades que se van asomando al interior de la comunidad .

**¿QUÉ EXPECTATIVAS TIENE EL GRUPO SOBRE EL TRABAJO CON SERVICIO PAÍS?**

Las expectativas que presenta el grupo humano frente a la intervención Servicio País son altas, puesto que comprenden que se puede establecer un vínculo estratégico para la formulación de iniciativas y proyectos, no tan solo con entes públicos, sino que también con fundaciones, organizaciones, universidades, etc. Sumado a esto, ven el programa como un actor enfocado en el fortalecimiento de la comunidad y organizaciones que componen el territorio..

**¿QUÉ ROL DIBUJA EL GRUPO DE SÍ MISMO EN EL TERRITORIO?**

El presente grupo humano se dibuja a sí mismo en el territorio como un actor inicial en la construcción no tan solo del territorio, sino que también del carácter organizativo que posee la localidad. Estas personas potencian el espacio con la gestión de iniciativas, proyectos e ideas que tienen por objetivo fortalecer a la comunidad y mejorar su calidad de vida.

**¿QUÉ NIVEL DE FORTALEZA PRESENTA EL PORTAFOLIO BÁSICO DE RECURSOS QUE SERVICIO PAÍS ACTIVA?**

VARIEDAD Y FORTALEZA DE **RECURSOS HUMANOS** BÁSICOS PARA LA INTERVENCIÓN

Capacidad de aprender	Complejidad baja (fortaleza): alta disposición a aprender de líderes, dirigentes y asociados	Se observa interés en participar en talleres o conversatorios que apunten al mejoramiento de la localidad o de habilidades personales.
Capacidad de trabajo	Complejidad baja (fortaleza): existe un número importante de personas dentro del grupo con alta disposición y condiciones para trabajar de manera voluntaria y remunerada en pro del bien común, de sus familias y de su propia realización personal.	Se destaca el carácter participativo que los y las vecinas poseen frente a iniciativas y actividad en pos del bienestar de la comunidad. pulse aquí para escribir texto
Liderazgos	Complejidad baja (fortaleza): presencia de liderazgos democráticos, variados, dialogantes, propositivos,	Se observa la fuerte presencia de los presidentes de las JJ. VV en el territorio al momento del desarrollo de iniciativas.



	convincentes, seductores.	
Apego Filial	Complejidad baja (fortaleza): el grupo exhibe preocupación por el futuro de sus hijos/as en el territorio. Quieren que sigan habitándolo.	Se presencia un interés por mejorar día a día la localidad para las futuras generaciones, principalmente en temas de, calidad de vida, seguridad y convivencia vecinal.
Reflexividad	Complejidad baja (fortaleza): los líderes, dirigentes y asociados se formulan preguntas, se cuestionan y recogen perspectivas diversas sobre los asuntos de su interés.	Se percibe el interés en resolver dudas y conflictos surgidos al interior de la localidad..
Perseverancia	Complejidad baja (fortaleza): no se amilanan por la lentitud de los procesos y dificultad de sus desafíos.	A pesar de la complejidad que existe al momento de resolver problemas, por ejemplo, la delincuencia. Siguen presentando posibles soluciones y buscando aliados estratégicos que les faciliten respuestas a las problemáticas
Otros recursos relevantes	Haga clic o pulse aquí para escribir texto.	Inserte Observaciones.

VARIEDAD Y FORTALEZA DE RECURSOS SOCIALES BÁSICOS PARA LA INTERVENCIÓN

Relaciones vecinales y familiares	Complejidad alta (debilidad): clima de desconfianza, desunión y atomización familiar.	Debido a conflictos relacionados a temas políticos, familiares y de limitaciones geográficas
Organizaciones	Complejidad baja (fortaleza): existe una amplia variedad de organizaciones activas y que interactúan entre sí.	A pesar de la amplia variedad de organizaciones sociales en la localidad, estas escasamente interactúan entre sí.
Otros recursos relevantes	Haga clic o pulse aquí para escribir texto.	Inserte Observaciones.

VARIEDAD Y FORTALEZA DE RECURSOS CULTURALES BÁSICOS PARA LA INTERVENCIÓN

Oficios	Complejidad alta (debilidad): red de oficios casi inexistente o muy invisibilizados, debilitados, sin capacidad de retención territorial, generan bajísimos ingresos.	No obstante, existe un interés por visibilizar estos oficios. .
Ritos y costumbres	Complejidad alta (debilidad): tradiciones desusadas, devaluadas.	Existe un interés por parte de este GH de rescatar fiestas costumbristas que se realizaban en años anteriores en la localidad. Sin embargo, debido a conflictos pasados la gestión para esto se ha visto obstaculizada.
Prácticas de movilidad cotidiana	Complejidad alta (debilidad): prácticas de movilidad con baja interacción con el entorno social,	Debido a la escasa presencia de áreas verdes, sumado a las importantes distancias entre



	natural, físico.	lugares relevantes de la localidad, la movilidad que se desarrolla es de baja interacción.
Identidad	Complejidad baja (fortaleza): el grupo posee un autoconcepto/autoestima positivo/alta. Además existen arreglos valóricos proclives al cambio y a la acción colectiva.	Prevalece el interés por mejorar día a día el entorno. Y volver a lo que era en un principio Huertos Familiares, una localidad en la que todos y todas se conocían y no existía temor a los asaltos o consumo de drogas.
Otros recursos relevantes	Haga clic o pulse aquí para escribir texto.	Inserte Observaciones.

VARIEDAD Y FORTALEZA DE RECURSOS NATURALES BÁSICOS PARA LA INTERVENCIÓN

Servicios ambientales	Complejidad alta (debilidad): servicios ambientales escasos, deteriorados, con alta siniestralidad.	A raíz de la sequía e instalación de empresas contaminantes, el origen por el que se le dio el nombre a la localidad, se ha visto deteriorado, en consecuencia, la historia local también.
Otros recursos relevantes	Haga clic o pulse aquí para escribir texto.	Inserte Observaciones.

VARIEDAD Y FORTALEZA DE RECURSOS FINANCIEROS BÁSICOS PARA LA INTERVENCIÓN

Ahorro	Haga clic o pulse aquí para escribir texto.	Inserte Observaciones.
Capacidad de endeudamiento	Haga clic o pulse aquí para escribir texto.	Inserte Observaciones.
Otros recursos relevantes	Haga clic o pulse aquí para escribir texto.	

VARIEDAD Y FORTALEZA DE RECURSOS FISICOS BÁSICOS PARA LA INTERVENCIÓN

Casa	Poseen extensos terrenos para habitar	Este GH, se caracteriza por ser los y las primeras habitantes de HF por lo que los terrenos que poseen son extensos, lo que ha posibilitado la instalación de hijos/as y nietos/as con el objetivo de quedarse a vivir en la localidad.
Propiedad de suelo	Suelo de uso agrícola	Al ser primeros habitantes, estos llegaron con la idea de hacer uso agrícola de estos suelos. Sin embargo, debido a la sequía que a problema a la localidad esta idea poco a poco ha pasado a ser parte del pasado.



Derechos de agua	Agua potable rural	Una de las principales encargadas de ver este tema en la localidad, comenta el problema que ha comenzado a generarse, debido a la llegada de nuevos habitantes. Este es la demora en la entrega de este servicio básico. Sumado a la excavación más profunda que deben realizar para obtener el agua.
Energía	Cuentan con energía constante	Cabe agregar que, una de las J.J.VV se movilizó para la obtención de un generador de energía eléctrica para instancias en las cuales se produzcan cortes eléctricos.
Saneamiento	Irregular	Tal como en el GH anterior, el paso del camión recolector de basura es irregular. Es decir, no siempre pasa los días que corresponde, dejando a la comunidad con basura de una semana, 10 días o más.
Medios de transporte	Escasa conectividad	Situación similar al GH anterior. Dentro de la localidad a pesar de la existencia de paraderos, estos no son utilizados como tal, es decir, el bus interurbano no ingresa a Huertos Familiares, solo pasa por los paraderos ubicados en el límite de la localidad, específicamente, aquellos que se encuentran bordeando la autopista. Por lo que la comunidad se ve obligada a acudir a medios de transporte como, bicicleta, auto particular, aplicación Uber, principalmente..
Herramientas de trabajo	Haga clic o pulse aquí para escribir texto.	Inserte Observaciones.
Otros recursos relevantes	Haga clic o pulse aquí para escribir texto.	Inserte Observaciones.