

PLAN DE INTERVENCIÓN TERRITORIAL

SERVICIO PAÍS 2021-2022



Región: Ñuble

Comuna: Cobquecura

Localidad: Cobquecura Costa Centro-Norte y valle río Cobauecura.

Fecha de inicio:

04-01-2021

Profesionales

César Campillay Pereda, Geógrafo

Fernando Sepúlveda Pardo, Trabajador Social

Jefe Territorial: Alex Arancibia



SERVICIO PAÍS

Fundación Superación de la Pobreza

Presidenta

Andrea Repetto

Viceresidente

Juan Carlos Feres

Directora Ejecutiva

Catalina Littin

Directora Nacional SERVICIO PAÍS

Loreto Salinas

Director FSP Región XVI

Augusto González



Contenido

PROGRAMACIÓN ANUAL DE LA INTERVENCIÓN

OBJETIVOS DE LA INTERVENCIÓN GENERAL.....	3
PLAN DE INTERVENCIÓN 2021/2022.....	4
1. RESUMEN EJECUTIVO DEL PLAN DE INTERVENCIÓN ANUAL 2020/2021	4
2. RESULTADOS ESPERADOS DEL PLAN DE INTERVENCIÓN ANUAL 2020/21 (INDICADORES)	¡Error! Marcador no definido.
3. LISTADO DE INICIATIVAS 2021/22	6
4. OBJETIVOS Y LOGROS ESPECÍFICOS POR GRUPO 2021/2022	4
ANEXOS/ DIAGNOSTICO SOCIOTERRITORIAL	¡Error! Marcador no definido.
A1. VISIÓN COMUNAL	¡Error! Marcador no definido.
A2. DIAGNÓSTICO SOCIO-TERRITORIAL DE LA INTERVENCIÓN	¡Error! Marcador no definido.
A3. GRUPOS HUMANOS, PROBLEMÁTICAS Y RECURSOS.....	¡Error! Marcador no definido.



GLOSARIO SERVICIO PAÍS:

INICIATIVA: Gestión de una idea colectiva, que tiene sentido en una o más problemáticas identificadas participativamente con la comunidad, y que se materializa en el desarrollo de actividades, hitos o eventos, generalmente gestionados a partir de recursos propios (autogestionados), o externos (financiamiento directo), apalancados por la misma comunidad.

PROYECTOS: Es un tipo de iniciativa que se materializa mediante recursos provenientes generalmente de la estructura de oportunidades pública o privada disponible en el territorio, como consecuencia de un proceso de Formulación, Postulación y Adjudicación.

PLAN DE INTERVENCIÓN TERRITORIAL: El Plan de Intervención Territorial es el instrumento de planificación y ejecución de las intervenciones del programa Servicio País durante un año, que permite el despliegue de diversos proyectos, iniciativas y acciones con la comunidad, mediadas por los profesionales Servicio País, que permiten resolver total o parcialmente los problemas que afectan a los grupos humanos del territorio desplegando los recursos y capacidades endógenas a través de un enfoque promocional. Este instrumento se deriva de la Estrategia de intervención.

ACCIONES: Son actividades gestionadas por el programa Servicio que se encuentran relacionadas al trabajo directo con las comunidades y la estructura de oportunidades públicas y privadas que permiten alcanzar el logro de los objetivos de la intervención, destinadas a las personas de la comunidad. Estas actividades se enmarcan sobre cuatro servicios basales: Servicio de capacitación y formación; Servicio de fomento del reconocimiento público; Servicio de intermediación y Servicio de apoyo a la asociatividad:

Las principales acciones desarrolladas con las comunidades son catalogadas de la siguiente manera:

- 1. Capacitación:** Transferencia formal de conocimientos teóricos y/o de aplicación práctica y fortalecimiento de competencias a nivel grupal (por ejemplo: residencias de arte colaborativo, comitivas y clínicas culturales, alfabetización digital, comunidades de aprendizaje, etc.) por parte de una institución públicas o privadas.
- 2. Talleres:** Proceso grupal estructurado (periódico o puntual), destinado a desarrollar competencias a través de la aplicación práctica ("Aprender Haciendo") sin una estructura institucional.
- 3. Tutorías:** Proceso sistemático de trabajo personalizado, planificado y con metodología pertinente, para el fortalecimiento de competencias. (Por ejemplo: tutorías socioeducativas o de otro tipo).
- 4. Atención de público y visitas domiciliarias:** acción profesional para la resolución de problemáticas específicas con el propósito de acoger y/o generar un acercamiento formal a una persona, familia o comunidad con un propósito específico (por ejemplo: orientación respecto de un conflicto familiar; apoyo motivacional, etc.)
- 5. Asesorías y asistencia técnica:** Apoyo técnico especializado destinado a generar un vínculo o conexión entre los participantes del Programa y la estructura de oportunidades para el desarrollo de proyectos y/o redes de trabajo (por ej.: desarrollo y diseño de proyectos, postulación a subsidios, etc.).
- 6. Difusión y extensionismo:** Producción de programas, publicaciones y materiales destinados a dar a conocer los procesos, productos, logros y experiencias de la comunidad (por ej.: cuentas públicas) y/u orientar, difundir y acercar información y servicios a la comunidad.
- 7. Encuentros:** actividades de carácter colectivo que apuntan a generar redes de trabajo; aprendizaje de la experticia de las personas de la comunidad; trabajo en colaboración con otras agrupaciones. Pasantías entre intervenciones. (Por ejemplo: Giras Técnicas; encuentro de artesanos; tejueleros; comunidades mapuches; escuelas rurales; etc.).
- 8. Eventos:** actividades de carácter masivo o abierto destinadas a posibilitar el encuentro entre organizaciones, el intercambio de experiencias y/o aprendizajes; y/o la muestra o presentación de obras y productos (por ejemplo: Ferias País; encuentro de artistas, productores, organizaciones, mateadas culturales, etc.).



PRESENTACIÓN

La **Fundación Superación de la Pobreza (FSP)** es una institución de la sociedad civil, pluralista, sin fines de lucro y con intereses públicos, cuya misión es *“contribuir a la superación de la pobreza promoviendo mayores grados de integración y equidad social en el país, que aseguren el desarrollo humano sustentable de las personas que hoy viven en situación de pobreza y exclusión social”*.

SERVICIO PAÍS es el programa de intervención social de la FSP, cuyo propósito es fortalecer capacidades de comunidades y organizaciones que habitan localidades y áreas pequeñas con altos índices de pobreza multidimensional, aislamiento y segregación socio territorial, activar sus recursos y conectarlos con las estructuras de oportunidades público-privadas, para llevar adelante proyectos que aporten al desarrollo local inclusivo, a través de la formación y descentralización de jóvenes en pleno desarrollo profesional.

El Programa **SERVICIO PAÍS** comprende la superación de la pobreza como un proceso de desarrollo y realización humana de alcance colectivo, que va más allá del alivio de sus peores expresiones. Superar, y no sólo aliviar, exige promover un tipo de desarrollo centrado en las personas, en un marco territorial específico y sostenido, prioritariamente, en el despliegue y potenciación de los recursos y capacidades endógenos. A esto, el programa Servicio País le denomina Desarrollo Local Inclusivo.

OBJETIVOS DE LA INTERVENCIÓN GENERAL

Año inicio:2021

Año término:2029

OBJETIVO GENERAL Debe estar basado en el objetivo general del convenio, el cual es *“Fortalecer capacidades de comunidades y organizaciones que habitan localidades y áreas pequeñas con altos índices de pobreza multidimensional, aislamiento y segregación, activar sus recursos y conectarlos con estructuras de oportunidades público-privadas, para llevar adelante proyectos que aporten al desarrollo local inclusivo” y debe describir lo que se desarrollará en la comuna durante los años indicados.*

Potenciar la participación y cohesión de los grupos humanos y organizaciones que habitan en Cobquecura desde sus recursos para impulsar el desarrollo territorial en ámbitos medioambientales, culturales, educativos y sociales.

OBJETIVOS ESPECÍFICOS (Son las metas parciales que se deben realizar para alcanzar el objetivo general. Facilitan el cumplimiento de éste, mediante la determinación de etapas o la precisión de los aspectos necesarios para cumplir con el objetivo general del proyecto).

1	Desarrollar la capacidad de agencia de los grupos humanos de Cobquecura, a través de la asociatividad y fortalecimiento de sus líderes y organizaciones, promoviendo la aparición de un sujeto de carácter colectivo con mayor incidencia en el desarrollo local inclusivo	
2	Mejorar la calidad de los servicios ambientales esenciales para los modos de vida de los grupos humanos, por medio de estrategias de adaptabilidad, que disminuyan los riesgos y aumenten la resiliencia territorial.	
3	Promover la formación y afianzamiento de alianzas estratégicas con la institucionalidad público-privada local y/o regional, que propicien la cohesión socio-territorial, favoreciendo la sostenibilidad de los procesos de transformación y desarrollo.	
4	Diseñar e implementar una cartera de proyectos ad-hoc, que permitan incidir en la transformación de los problemas/desafíos más inmediatos del territorio Cobquecurano, avanzando progresivamente al abordaje de problemas/desafíos más complejos y exigentes.	



PLAN DE INTERVENCIÓN 2021/2022

PROGRAMACIÓN ANUAL DE LA INTERVENCIÓN

1. RESUMEN EJECUTIVO DEL PLAN DE INTERVENCIÓN ANUAL 2020/2021

En la comuna Cobquecura, el plan de intervención del año 2021/2022 se implementa en fase I del proceso de intervención en las localidades de Buchupureo y el Molino. Este Plan busca fortalecer las capacidades de los grupos humanos y los recursos sociales, culturales y ambientales del territorio; con especial énfasis en el desarrollo turístico sostenible a nivel comunitario.

Durante el año 2021 se desarrollará un plan de trabajo que involucra a 3 grupos humanos definidos según la localidad que habitan: El molino, Buchupureo y la Pampa. Cabe recordar que la presente intervención social, según el modelo de intervención Servicio País se encuentra en Fase I, donde se busca principalmente activar los recursos propios del territorio y darle visibilidad, generando cambios a nivel subjetivo, objetivo y relacional en cada uno de los grupos humanos focalizados por el programa. Es necesario, además, considerar las proyecciones en base a la resolución parcial o total de las problemáticas dadas principalmente por obras de confianza que realiza el programa en conjunto con la comunidad, considerando la escalabilidad de ellas, pero también considerando las proyecciones del programa servicio país en cuanto al modelo de trabajo, quien promueve un trabajo de forma asociativa entre los participantes del programa. Este hecho, permite que la comunidad, para efectos del modelo de intervención, escale a una fase II correspondiente a la consolidación de un trabajo asociativo entre los GH participantes.

Las problemáticas a nivel general que se abordarán el presente año son: Acceso a red hídrica, debilitamiento del capital asociativo, débil gestión de los desechos domiciliarios, desconocimiento en el uso y manejo de redes sociales y debilitamiento de los canales de comercialización tanto de forma presencial como virtual. De manera transversal, además, se logra evidenciar la necesidad de abordar temas relacionados a la salud mental, enfoque de género y cuidado del medio ambiente.

Respecto a la estrategia de intervención, esta se enfoca principalmente en activar y visibilizar recursos del territorio, conectando con la estructura de oportunidades a nivel local/regional. En ese sentido, como primer año se busca abordar problemáticas de alta prioridad para la comunidad, considerando su alcance y nivel de gestión necesaria tanto de los dirigentes, los profesionales y la administración local, con el fin de dar solución total o parcial a las demandas de la comunidad.

Otra de las apuestas del programa es convocar a los jóvenes presentes en el territorio, entendiendo la cercanía de estos con temas vinculados con el cuidado del medio ambiente y el enfoque de género.

Finalmente, es importante destacar el enfoque promocional del programa, donde fortalecer capacidades y entregar herramientas a las comunidades con quienes trabajamos es fundamental para el desarrollo y sostenibilidad de la intervención social, considerando en este proceso a la administración local cuyo aporte es fundamental para el éxito de ésta.



2. RESULTADOS ESPERADOS DEL PLAN DE INTERVENCIÓN ANUAL 2021/2022 INDICADORES

OBJETIVO ASOCIADO/ FASE I	ESP	OBJETIVO ESTRATEGICO DE LA INTERVENCIÓN ASOCIADO	DESCRIPCIÓN DE RESULTADO	NIVEL DE ÉXITO ESPERADO (META)	INDICADOR	MEDIOS DE VERIFICACIÓN	NIVEL DE ÉXITO ALCANZADO	PESO ESPECÍFICO (%)
1.CONSTRUIR UN VÍNCULO DE CONFIANZA CON ORGANIZACIONES COMUNITARIAS DEL TERRITORIO/	UN	1	Las organizaciones del territorio forjan un vínculo con el programa	Al menos 2 organizaciones	N° de organizaciones parte del Programa SP durante el ciclo de intervención anual	Listado de organizaciones		20
2.PROMOVER LA GESTIÓN COMUNITARIA PARA RESOLVER PROBLEMAS PRIORIZADOS	LA	1	La comunidad desarrolla iniciativas para resolver problemas priorizados	Al menos 2 iniciativas	N° de iniciativas implementadas con el apoyo del Programa SP durante el ciclo de intervención anual	Listado de iniciativas		25
3.RECOGER/REFLEXIONAR LOS PROBLEMAS Y PRIORIDADES DE TRABAJO COMUNITARIO DE LAS ORGANIZACIONES DEL TERRITORIO	LA	1	Dirigentes y organizaciones han logrado definir algunos proyectos, asociados a sus problemas/desafíos, que les permiten ordenar su trabajo en el corto/mediano plazo.	Al menos 1 proyecto	N° de proyectos elaborados de manera colaborativa y postulados durante el ciclo de intervención.	Listado de iniciativas		20
7.FORTALECER INTERVENCIÓN MEDIANTE LA INCORPORACIÓN DE PROYECTOS DE PRÁCTICAS PROFESIONAL	LA	2	7.1 La estrategia de intervención se ve fortalecida con la inclusión de proyectos de prácticas profesionales en el territorio	7.2 Escribir número de prácticas Al menos 2 prácticas	7.3 N° estudiantes que termina proyecto de práctica apoyando el trabajo de la intervención	7.4 Informe de práctica		20
8.FORTALECER LAS CAPACIDADES Y RECURSOS DE LAS COMUNIDADES	LAS	1	8.1 Los grupos priorizados por la intervención reciben herramientas para activar y fortalecer sus capacidades y recursos de la comunidad	8.2 Al menos 1 taller/capacitaciones, tutorías, asistencia técnica	8.3 N° de talleres/capacitaciones, tutorías, asistencia técnica realizados durante el ciclo de intervención	8.4 Listado de asistencia		15
ELIJA UN ELEMENTO.ELIJA UN ELEMENTO.	UN	Elija un elemento.	Elija un elemento.	Elija un elemento.	Elija un elemento.	Elija un elemento.		
ELIJA UN ELEMENTO.	UN	Elija un elemento.	Elija un elemento.	Elija un elemento.	Elija un elemento.	Elija un elemento.		
ELIJA UN ELEMENTO.	UN	Elija un elemento.	Elija un elemento.	Elija un elemento.	Elija un elemento.	Elija un elemento.		
Nivel de cumplimiento del PLAN %								
Fecha de reporte: 30 de junio de 2021								












3. LISTADO DE INICIATIVAS 2021/2022

NOMBRE	INICIATIVA GENERADA POR EL PROGRAMA SP	OBJETIVO ESPECÍFICO ASOCIADO	DIMENSIÓN PRINCIPAL (ECONÓMICO, SOCIAL Y AMBIENTAL)	COSTO	TIPO FINANCIAMIENTO (INTERNO/EXTERNO)	NÚMERO DE PERSONAS BENEFICIARIAS
Intervención socioambiental en escuelas de la comuna de Cobquecura	SI	Fortalecer aspectos vinculados con la educación y cuidado del medio ambiente en jóvenes de la comuna de Cobquecura.	Socio-ambiental	500.000	Interno / Externo	+100
Operativo de limpieza y re-acondicionamiento de sede social JJVV El Molino	SI	Fortalecer la infraestructura social de la localidad de El Molino, promoviendo el fortalecimiento del tejido social.	Socio-ambiental	200.000	Interno	+100
Práctica profesional en psicología psico-social; salud mental y equidad de género	SI	Abordar temáticas de salud mental y enfoque de género en contexto de pandemia.	Social	800.000	Interno	+100
Práctica profesional R. Naturales, valorización de residuos.	SI	Identificar los principales residuos presentes en los hogares de Cobquecura con el fin de definir un plan de acción para la gestión de residuos domiciliarios.	Ambiental	400.000	Interno	+100
Práctica profesional R. Naturales, Gestión del agua.	SI	Determinar número y formas de gobernanza de APR presentes en la comuna.	Ambiental	400.000	Interno	+70
Concurso Literario "Cobquecura es Cultura" y posterior ciclo de taller-concurso en escuelas de la comuna.	SI	Poner en valor el patrimonio material e inmaterial de la comuna a través de diversas manifestaciones artísticas.	Social	300.000	Externo	+300






4. OBJETIVOS Y LOGROS ESPECÍFICOS POR GRUPO 2021/2022

	 PROBLEMA TICA	 FUNCIONAMIENTO	 OBJETIVO ALOGRAR	 OBRA DE CONFIANZA	 OTRAS INICIATIVAS Y ACCIONES PROYECTADAS	 CAMBIOS SUBJETIVOS LOGRADOS	 CAMBIOS OBJETIVOS LOGRADOS	 CAMBIOS RELACIONALES LOGRADOS
 GRUPO 1								
El Molino	Escases de agua, sobreconsumo, y falta de infraestructura.	Adecuada potabilización del agua y acceso adecuado a esta durante todo el año.	Acompañamiento y visualización en torno al problema del agua.	Apoyo técnico y vinculación de la comunidad con la entidad a cargo.	Definir en conjunto con la comunidad una figura legal que permita administrar de mejor manera el agua. En caso de existencia de práctica en torno al caso, apoyar en la gestión y en los modos de potabilización del agua.	Las personas, familias y organizaciones que forman parte del grupo humano, o parte de ellos, comienzan a confiar en la capacidad de transformación de su acción colectiva (Ej: capacidad para formular iniciativas simples y acotadas y ejecutarlas).	Se han mejorado aspectos puntuales (pero significativos) de acceso a agua potable, en particular: conexión de vecinos a red de agua potable, por medio de proyectos e iniciativas sencillas, es decir, que se resuelven visibilizando la necesidad ante las autoridades, destrabando trámites, mejorando coordinaciones, etc.	Los dirigentes de las organizaciones y líderes del grupo humano, mejoran su coordinación interna y sus prácticas de interacción para beneficio mutuo.
	Debilitamiento de cohesión social y capital asociativo	Participación activa y representativa del grupo humano, con vínculos estrechos y tejido social sano.	Fortalecimiento de lazos y restablecimiento de confianzas en torno al trabajo comunitario, destacando la importancia del capital asociativo.	Reacondicionamiento y operativo de limpieza en sede o espacio comunitario	Presencia en reuniones y realización de actividades participativas. Reconstrucción de la memoria histórica del lugar.	Las personas, familias y organizaciones que forman parte del grupo humano ancla, comienzan a mejorar su percepción recíproca (interna), es decir, entre los miembros del propio grupo.	Se han mejorado aspectos puntuales (pero significativos) del hábitat residencial y/o comunitario (plazas, calles, sedes sociales, zonas de desplazamiento, etc.), por medio de proyectos e iniciativas sencillas, es decir, que se resuelven visibilizando la necesidad ante las autoridades, destrabando trámites, mejorando coordinaciones, etc.	Los dirigentes de las organizaciones y líderes del grupo humano ancla, mejoran su coordinación interna y sus prácticas de interacción para beneficio mutuo.
	Caminos sin pavimentar	habitar de manera segura e integrada,	Mejorar de manera significativa el acceso a las poblaciones del molino	Postulación a fondos de pavimentación participativa	Definir con el municipio planes alternativos de pronta ejecución.	Las personas, familias y organizaciones que forman parte del grupo humano, o parte de ellas, comienzan a confiar en la capacidad de transformación de su acción colectiva (Ej:	Se han mejorado aspectos puntuales (pero significativos) del hábitat residencial y/o comunitario (calles y zonas de desplazamiento.), por medio de proyectos e iniciativas sencillas, es	Los dirigentes de las organizaciones y líderes del grupo humano ancla, comienzan a interactuar con la estructura de



						capacidad para formular iniciativas simples y acotadas y ejecutarlas).	decir, que se resuelven visibilizando la necesidad ante las autoridades, destrabando trámites, mejorando coordinaciones, etc.	oportunidades local de una manera más efectiva.
 GRUPO 2								
La población Buchupureo	Presencia de microbasurales	Habitar de manera segura e integrada	Fortalecer a la comunidad en términos de asociatividad y de gestión de residuos domiciliarios.	Difusión de material en torno al cuidado del medio ambiente, la reducción de residuos, y el reciclaje.	Recuperación de espacios abandonados presentes en el sector.	Los dirigentes de organizaciones y líderes del grupo ancla, se encuentran reanimados, re-entusiasmados. Perciben que es posible la modificación algunos aspectos de su realidad cotidiana. Se trata de cambios aparentemente modestos, pero que van forjando una mayor disposición al cambio.	Se han mejorado aspectos puntuales (pero significativos) del hábitat residencial y/o comunitario (plazas, calles, sedes sociales, zonas de desplazamiento, etc.), por medio de proyectos e iniciativas sencillas, es decir, que se resuelven visibilizando la necesidad ante las autoridades, destrabando trámites, mejorando coordinaciones, etc.	Las personas y familias que forman parte del grupo humano comienzan a aumentar (gradualmente) su participación en las organizaciones. Aumenta la dedicación de las personas al trabajo comunitario no remunerado para el desarrollo de proyectos específicos y están más dispuestos a compartir en espacios formales e informales.
	Escasos espacios de comercialización de productos agrícolas	Trabajar de manera decente y realizadora	Generar espacios de comercialización que acerquen la comunidad rural a la comunidad urbana	Generar espacio de comercialización (feria itinerante) en el sector urbano de la comuna de Cobquecura	Agrupar a comerciantes, formalizar actividad como feria libre y postular a fondos concursables.	Las personas, familias y organizaciones que forman parte del grupo humano comienzan a mejorar su percepción recíproca (interna), es decir, entre los miembros del propio grupo.	Se han mejorado aspectos puntuales (pero significativos) de actividades productivas por medio de proyectos e iniciativas sencillas, es decir, que se resuelven visibilizando la necesidad ante las autoridades, destrabando trámites, mejorando coordinaciones, etc.	El tejido organizacional del grupo humano comienza a fortalecerse. Las organizaciones de base se reactivan o se crean nuevas Org. de base para representar intereses de algunos miembros específicos del grupo de productores del sector,
	Falta de oportunidades laborales	Trabajar de manera decente y realizadora	Puesta en valor de actividades locales asociadas a la pesca y agricultura, con miras al desarrollo	Catastrar actividades comerciales del sector y conectarlas con E.O a través de la postulación a fondos	Generar mesas de trabajo con especial énfasis en potenciar la actividad turística del sector.	Los dirigentes de organizaciones y líderes del grupo comienzan a reflexionar sus problemas y su solución desde la triada: visibilizar-activar y conectar.	Se han mejorado aspectos puntuales (pero significativos) de las actividades productivas locales, por medio de proyectos e iniciativas sencillas, es decir, que se resuelven visibilizando la necesidad ante las autoridades, destrabando trámites, mejorando coordinaciones, etc.	Los dirigentes de las organizaciones y líderes del grupo humano ancla, comienzan a interactuar con la estructura de oportunidades local de una manera más efectiva.



			turístico del sector.	concurables y acceso a créditos blandos				
 GRUPO 3								
La Pampa.	Baja Alfabetización digital a fin de mantener vínculos y acompañamiento en tiempos de pandemia.	Poseer recursos y manejo óptimo de la tecnología en un mundo interconectado y poseer buena comunicación con la comunidad.	Generar instancias de alfabetización digital.	Talleres de alfabetización digital dirigidos a población adulto mayor.	Talleres de manualidades para adultos mayores.	El grupo comienza a relacionarse de manera más fluida, se ven interesados en las temáticas trabajadas y se visualiza motivación y entusiasmo por el trabajo realizado..	Los adultos mayores participantes logran obtener mayor dominio de plataformas digitales y aumentar sus conocimientos respecto a distintas plataformas digitales.	Es posible observar que el grupo humano se relaciona de forma más amena con los profesionales servicio país, y entre ellos existe mayor camaradería.
	El exceso de velocidad en la ruta que los atraviesa.	Respeto a las normas del tránsito y velocidad acorde a la normativa	La existencia de un lomo toro acorde o señalética acorde a ello.	Solicitud al Departamento de Tránsito	Difusión por redes sociales respecto al cumplimiento de normas.	Los dirigentes de organizaciones y líderes del grupo, se encuentran reanimados, re-entusiasmados. Perciben que es posible la modificación algunos aspectos de su realidad cotidiana. Se trata de cambios aparentemente modestos, pero que van forjando una mayor disposición al cambio.	Se han mejorado aspectos puntuales (pero significativos) del hábitat residencial y/o comunitario (plazas, calles, sedes sociales, zonas de desplazamiento, etc), que se resuelven visibilizando la necesidad ante las autoridades, destrabando trámites, mejorando coordinaciones, etc.	Los dirigentes de las organizaciones y líderes del grupo humano ancla, mejoran su coordinación interna y sus prácticas de interacción para beneficio mutuo.
	Residuos agrícolas, domiciliarios, y reciclaje	Darle uso y valor a los residuos provenientes de la agricultura y otros de origen orgánico.	Generar una mayor conciencia ecológica y mejor gestión de residuos.	Trabajo junto a practicante, generación de material y librito informativo.	Actividades prácticas en torno al tema; gestión de espacios y conversaciones de coordinación para llevar a cabo dichas actividades.	Las personas, familias y organizaciones que forman parte del grupo humano ancla, o parte de ellas, comienzan a confiar en la capacidad de transformación de su acción colectiva (Ej: capacidad para formular iniciativas simples y acotadas y ejecutarlas).	Se han mejorado aspectos puntuales (pero significativos) de los servicios ambientales que sostienen el modo de vida de los diversos grupos que conforman la comunidad, por medio de proyectos e iniciativas sencillas, en este caso mediante la valorización de residuos.	Las personas y familias que forman parte del grupo humano ancla, comienzan a aumentar (gradualmente) su participación en las organizaciones. Aumenta la dedicación de las personas al trabajo comunitario no remunerado para el desarrollo de proyectos específicos y están más



								dispuestos a compartir en espacios formales e informales.
	Escriba aquí...	Escriba aquí...	Escriba aquí...	Escriba aquí...	Escriba aquí...	Escriba aquí...	Escriba aquí...	Escriba aquí...



ANEXOS

(Diagnostico Socioterritorial)



A1. VISION COMUNAL



Breve historia de la comuna

El significado de la palabra “Cobquecura” en Mapudungún quiere decir: “Pan de Piedra”, aludiendo a las formaciones rocosas naturales presentes en el territorio, recurso que ha dado vida a parte de su identidad cultural y arquitectónica característica de la comuna, especialmente del sector correspondiente al casco histórico el cual fue “declarado por el Consejo de Monumentos Nacionales, como zona típica el año 2005” (Ilustre Municipalidad de Cobquecura, 2014)

Según relatos orales que no han sido documentados, Cobquecura es fundada en 1575 por el Cacique Alejandro Piceros Carampangue, el cual recibió una Merced por Pedro de Valdivia en tiempo donde funcionaba la Real Audiencia en la Villa de Concepción de Penco. (La Discusión., 2017) “Oficialmente el 22 de diciembre de 1891 fue fundada, bajo el marco de la Ley de Comuna Autóctona” (Ilustre Municipalidad de Cobquecura, 2014) Sin embargo, los orígenes de la comuna datan de la época pre colonial, la vida en el valle de Cobquecura se remonta al menos a unos 5.000 años con presencia del pueblo Lafkenche, lo que se deduce por la abundancia de sitios arqueológicos, que en su mayoría no han sido estudiados (La Discusión., 2017).

Buchupureo (“olas altas” en Mapudungún) por otro lado, fue fundada en el siglo XVII. Contando con aproximadamente 300 personas, se constituyó como un puerto en el cual se exportaba productos de campo, principalmente trigo, sebo y vinos (Ilustre Municipalidad de Cobquecura, 2014).



Datos de población de la comuna

Según el Censo 2017 la comuna de Cobquecura alcanzó 5.012 habitantes, sin embargo, en el 2012 los datos censales establecen que la población de la comuna era de 5.687 habitantes, pudiéndose observar un decrecimiento poblacional de un 11,87%, esto se debe a la alta migración de jóvenes, los cuales buscan nuevos territorios a temprana edad con el fin de acceder a mejores oportunidades laborales y de estudio.) (Biblioteca del Congreso Nacional (BCN), 2020)[con fuente en] (Censo, 2017).

En el instrumento de Planificación del Desarrollo Comunal (PLADECO), es identificada la problemática de la migración joven en el territorio en los distintos espacios de diagnóstico participativo, expresándose de manera directa o implícitamente en afirmaciones tales como: “no hay empleo en la comuna”, “los jóvenes se están yendo a estudiar a otras comunas”, “no hay muchas oportunidades para la juventud”, entre otros. (Ilustre Municipalidad de Cobquecura, 2014) esto es debido a la inexistencia de una oferta educacional que estimule a los jóvenes cobquecuranos a no migrar, ya que la nueva economía mundial incentiva la competencia y la búsqueda de oportunidades que no se encuentran en las áreas rurales, por tanto, los mismos padres motivan a sus hijos a migrar del campo a la ciudad, o de lo rural a lo urbano, trayendo como consecuencia la fragmentación cultural de estos habitantes, en síntesis, se pierden las tradiciones campesinas como los oficios particulares de Cobquecura.

Otro aspecto importante de mencionar es el envejecimiento poblacional, los datos establecidos por el censo 2017 indican que el 30,11% de la población se encuentra entre los segmentos etarios de 45 a 65 años y el 20,25% posee más de 65 años de esta, además el índice de dependencia en adultos mayores es de 37,97% superando de esta forma los índices registrados a nivel regional y nacional. (Ilustre Municipalidad de Cobquecura, 2014) [con fuente en] (Censo, 2017).

Respecto a las personas carentes de servicios básicos en la comuna es posible observar que un 55,3% de la población no posee disponibilidad de algún servicio básico (Biblioteca del Congreso Nacional (BCN), 2020) [con fuente en] (*Sistema Integrado de Información Social con Desagregación Territorial (SIIS-T), MDS.*). Esto se puede relacionar con el acceso a agua potable, ya que solo en el casco histórico (Zona urbana) de Cobquecura posee red de agua potable y alcantarillado. Cabe mencionar que el 73,7% de los habitantes de la comuna corresponden a población rural, mientras solo un 26,3% corresponde a población urbana. (Biblioteca del Congreso Nacional (BCN), 2020) [con fuente en] (Censo, 2017).

Vocación productiva

Agricultura y Acuicultura. Pesca. Turismo.



Instrumentos Planificación desarrollo territorial	de y/o	Estrategia Regional de Desarrollo (ERD) [a nivel regional]	2020 – 2028
		Plan Regulador Comunal (PRC)	2001 – Actualidad [2021]
		Plan de Desarrollo Comunal (PLADECO)	2014-2019
		Plan Municipal de Cultura	2014 - 2017
		Plan de Desarrollo Turístico (PLADETUR)	2002 - 2006
		Plan Comunal de Seguridad Pública	2019 - 2022
		Plan Anual de Desarrollo Educativo Municipal	2021 (renovación anual)
		Plan de Salud Comunal	2021 (renovación anual)



A2. DIAGNÓSTICO SOCIO-TERRITORIAL DE INTERVENCIÓN LA

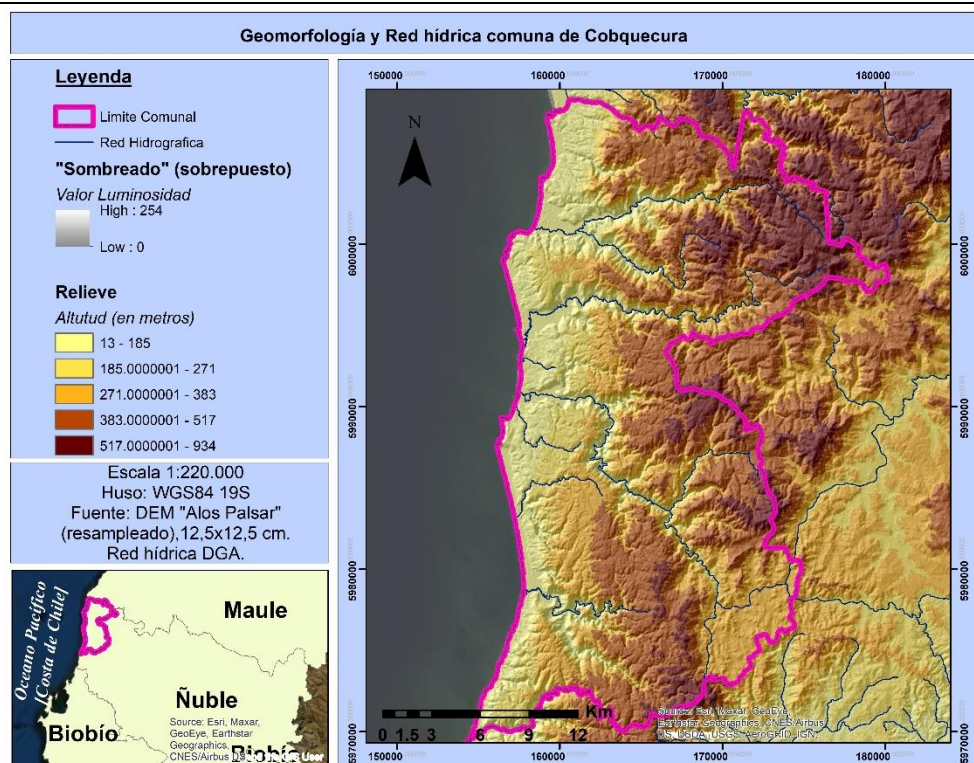
El Programa **SERVICIO PAÍS** comprende la superación de la pobreza como un proceso de desarrollo y realización humana de alcance colectivo, que va más allá del alivio de sus peores expresiones. Superar y no sólo aliviar, exige promover un tipo de desarrollo centrado en las personas, en un marco territorial específico y sostenido, prioritariamente, en el despliegue y potenciación de los recursos y capacidades endógenos. A esto, el programa Servicio País le denomina Desarrollo Local Inclusivo.

Para encarar dicha apuesta, el modelo de **SERVICIO PAÍS**, adopta un enfoque socio-territorial para el diseño de sus intervenciones, que implica analizar y caracterizar, lo más exhaustivamente posible, el territorio y la comunidad con la que trabajará. Esto es fundamental para tomar decisiones de focalización al interior de la comuna, así como también seleccionar las problemáticas que articularán la estrategia de intervención a mediano y largo plazo.

Cuando el programa arriba a un determinado territorio, inicia su trabajo de intervención, combinando ejercicios de vinculación social y generación de confianzas, con la elaboración de diagnósticos basados en la investigación-acción participativa y realizando proyectos e iniciativas de validación, que abordan necesidades bien concretas expresadas por la comunidad. Desde la perspectiva de Servicio País, para conocer a fondo un territorio y la comunidad que lo habita, es necesario interactuar con ella, participar de sus dinámicas locales, estrechar lazos y realizar proyectos conjuntos que nos validen como un programa que aporta en la solución de problemas concretos.



2.1 ¿CUÁL ES EL MARCO TERRITORIAL DE LA INTERVENCIÓN?



Aspectos físicos

Ubicación y antecedentes

Cobquecura es parte de las 21 comunas que conforman a la Región del Ñuble (XVI), la cual limita al norte con la región del Maule, y al sur con la del Biobío, de la cual era antiguamente parte. La comuna es el territorio costero más septentrional de la Provincia del Itata y de la Región, limitando al norte con la comuna de Pelluhue en la Región del Maule, con la comuna de Quirihue al oriente, con Trehuaco por el sur y por el oeste, el límite natural es el océano Pacífico.

Sus asentamientos principales son el poblado de Cobquecura, Buchupureo, Colmuyao, y Taucu. Pese a sus dimensiones y su ubicación costera, Cobquecura es uno de los territorios más aislados a nivel regional.

Cobquecura en Mapudungún quiere decir "Pan de Piedra", siendo esta denominación muy atingente a la realidad comunal, puesto que uno de los elementos del medio físico - natural que más significado y trascendencia tiene para la comuna es la presencia de piedras (rocas) en forma de laja (pizarra principalmente). La presencia de este recurso ha dado vida a una arquitectura particular del pueblo de Cobquecura, con identidad, valorada como patrimonio cultural material de trascendencia nacional, por lo que fue declarada por el Consejo de Monumentos Nacionales, como zona típica el año 2005. Así también el Santuario de la Naturaleza denominado Islote y Lobería Iglesia de Piedra, declarado como tal el año 1992, representa el principal patrimonio natural de la comuna.

Geomorfología

En la Comuna es posible distinguir 3 unidades geomorfológicas principales (Centro de Información de Recursos Naturales (CIREN), 2019) [con fuente en] (Instituto Geográfico



Militar, 2005). Estas corresponden a: (1.) la cordillera de la costa, a lo largo de la zona oriental de la comuna, con alturas de hasta 930 metros, que dan pie a;(2.) los valles intermontanos, conformadas por pequeños valles fluviales transversales a lo largo de la comuna, que ahondan el terreno entre cerros, y que desaguan sus cauces en el mar, muchas veces formando estuarios en las; (3.) planicies marinas, las cuales corresponden a la última geo-forma, la cual se compone de sedimentos fluviales que arrastran los cauces, y terrazas marinas.

Geología

Los sedimentos en la zona bajo el poblado de Cobquecura y de gran parte de la costa de la comuna corresponde a sedimentos marinos del periodo cuaternario (secuencia sedimentaria Qm), tales como arenas y gravas (Servicio Nacional de Geología y Minería (SERNAGEOMIN), 2002), al observar con mayor escala la zona litoral, es posible distinguir o desagregar la unidad, apreciándose los depósitos litorales actuales (la playa, predominantemente), y las unidades sedimentarias t1 t2, que corresponden a antiguas terrazas marinas; en tanto t1 corresponde a depósitos de la última transgresión y regresión marina; mientras que t2 se origina como una antigua terraza de abrasión marina, difícilmente identificable (por la erosión y la deposición coluvial o vegetación), y que aflora en zonas altas cercanas a la costa, entre los 40-80 snm. (Antezana Ray, 2018)

Existe cierta discrepancia -o bien enfoques disimiles- de datos respecto a distintas fuentes, ello bien responde a que SERNAGEOMIN (en su mapa geológico de Chile), presenta una escala pequeña (1:1.000.000), por lo que no ve el terreno en detalle, además de ilustrar una identificación superficial respecto al territorio de Cobquecura. Esto debido a que en dicho mapa geológico se define como secuencias sedimentarias fluviales (Qf¹) del periodo cuaternario, al área Este, en referencia a la secuencia sedimentaria marina de la costa, no considerando las particularidades del lugar bajo dicha secuencia, que se define en otros estudios como los de Vásquez et al. (Origin of fayalite granitoids: New insights from the Cobquecura Pluton, Chile, and its metapelitic xenoliths, 2009) la cual se corresponde a basamento paleozoico, de la serie del este, compuesta de roca metamórfica en distintos grados de ley; la cual se encuentra cubierta en gran medida por la unidad sedimentaria (Antezana Ray, 2018); en tanto, en la zona más oriental de la comuna, precisamente dentro del territorio asignado a la Unidad Vecinal de Chanco, se observa la unidad CPg, correspondiente a rocas intrusivas o plutónicas de comienzos de la era paleozoica (Carbonífero-Permico) (Servicio Nacional de Geología y Minería (SERNAGEOMIN), 2002).

Finalmente y a manera de cierre, existe ciertas particularidad entre estas unidades mayores, como son las intrusiones plutónicas del triásico, en la zona litoral e incluso en ocasiones en la unidad paleozoica más al interior, evidenciándose desde la zona de Iglesia de Piedra (inclusive bajo de esta) hacia el Este, y el sector Norte de Buchupureo hasta Tregualemu; aquella unidad en la zona es caracterizada por una amplia variedad litológica y de texturas,

¹ Depósitos fluviales: gravas, arenas y limos del curso actual de los ríos mayores o de sus terrazas subactuales y llanuras de inundación.



las cuales son predominantemente rocas de gabra y granito (Antezana Ray, 2018) (Vásquez, Glodny, Franz, Romer, & Gerdes, 2009)

Hidrografía

La comuna de Cobquecura se caracteriza por la presencia de una red hídrica que se origina en la parte occidental de la cordillera de la costa, la cual se compone por una serie de pequeños valles que intersectan la ladera y se hacen camino hacia la línea de costa, formando una acotada planicie en la parte baja de la cuenca, en donde hay deposición de material de las laderas. Cabe destacar que el origen de las aguas es de tipo pluvial, razón por la cual estos cauces y las aguas subterráneas utilizadas por la comunidad y en las diversas industrias, dependen del nivel de precipitaciones y de la capacidad de los suelos para la captación del elemento.

Los principales ríos de la comuna, en términos de dimensión, son en río Cobquecura y el río Tauca, ubicados en la zona central y central-sur de la comuna, respectivamente; a estos los siguen un gran número de cursos de agua, dentro de los cuales destacan el río Colmuyao, el estero Buchupureo, el estero Colmuyado, el estero Mela, entre otros (Ilustre Municipalidad de Cobquecura, 2014-2019).

Ecología:

Biota

Dentro de la flora representativa nativa es posible identificar especies como el Michay Rojo, el pitao, y el queule, árbol nativo y endémico de la zona sur chilena, y especie única en su género. El icono de la fauna y además de la protección ambiental, recae en el lobo Marino, emblema de la comuna y parte del escudo de esta. Dicha especie antiguamente era cazada en la zona, siendo un producto característico el aceite de lobo marino que dicen era utilizado para prevenir enfermedades como resfríos y fortalecer al organismo (C. Aguila, M. Figueroa, et al., comunicación personal, s.d.).

Uso de Suelo

Al analizar el uso de suelo en la comuna, es posible en gran medida el comprender la dinámica existente en torno a las actividades productivas ligadas a la tierra, ya que la utilización de esta, está fuertemente vinculada a la agricultura y la silvicultura, ostentando superficies considerables a nivel comunal. 60,7% del territorio comunal se corresponde a plantaciones forestales de pino y eucalipto, el bosque mixto es cercano al 4,2% respecto al territorio total, y el bosque nativo cubre un total del 12,9% de la comuna (CIRENCONAF)

Bosque Nativo

Como se mencionó anteriormente, el bosque nativo ocupa un poco más de una décima parte de la superficie total comunal, y una quinta respecto a las plantaciones forestales. Dicha superficie nativa está emplazada principalmente en zonas de quebrada, donde los niveles freáticos son próximos a la superficie, y fundamentalmente en zonas de difícil acceso, aguas arriba por los escarpes de la cordillera de la costa. Existen lugares icónicos respecto al bosque nativo, esto son ciertos sectores en Quile, en donde existe bosque



relicto, en el cual es posible encontrar numerosas especies endémicas, dentro de las cuales se encuentra el Queule, el cual recientemente se está protegiendo de mayor forma, gracias a una iniciativa de la ONG Costa Sur en conjunto con la FAO, bajo financiamiento GEF.

Humedales

En Cobquecura es posible distinguir un gran número de área de humedal, aquello debido al gran número de pequeños cauces en la comuna, y a la acumulación de aguas en las zonas bajas de la cuenca producto de la pendiente. No hay antecedentes de sobra con respecto a la situación de la biodiversidad en la comuna, pero es posible encontrar el reconocimiento de ciertos humedales en Cobquecura en determinadas publicaciones, con una visión a nivel regional. En ellas se hace mención bajo denominación de humedal, a la zona de desembocadura del río Cobquecura, y el sistema estuario de Colmuyao (Catastro y estado de conservación de los humedales marinos/costeros en la región del Biobío, 2014)². Pese a la relevancia de dicha identificación, estos sitios no son los únicos relevantes a mencionar y bien a conservar, siendo el río Taucu, otro de los humedales principales a nivel comuna. Este último es parte del PLAN NACIONAL DE PROTECCIÓN DE HUMEDALES 2018-2022 (Ministerio del Medio Ambiente (MMA), 2018), el cual lo posiciona dentro de los humedales prioritarios a proteger, dando en su portafolio como fecha propuesta para ahondar en ello el año 2020.

El indicador ECELS (índice del Estado de Conservación de Ecosistemas Lenticos Someros)³ aplicado por EULA (2011), considera a 2 humedales de la comuna en su registro, correspondientes a “Colmuyao” y la desembocadura del río Cobquecura; para la desembocadura del río Cobquecura el indicador es 40, en tanto para el sector Colmuyao el índice es 59, encontrándose ambos en un rango de calidad media.

Aspectos económicos

Vocación Económica

En el territorio se destacan como ejes de desarrollo económico, el turismo, la pesca artesanal y las actividades agrícolas a pequeña escala (subsistencia). La actividad económica es sustentada en la provisión de servicios ecosistémicos que provee el territorio. En el borde costero se identifican diferentes atractivos y polos de desarrollo que permitirían potenciar la orientación turística de la comuna.

² Elaborada por Martínez, Jocelyn; y publicado por la revista Tiempo y Espacio, 2014.

³ Se estructura en base a aspectos, denominados bloques, los que corresponden a: 1. Valoración de la pendiente de la franja litoral, teniendo como idóneo pendientes < del 25%; 2. Alteraciones del territorio por causa antrópica directa (edificaciones, extracción de agua, etc) que afecte significativamente el humedal; 3. Aspecto del agua tanto en su olor como sabor; 4. la presencia de vegetación helófitas, valorizando la ocupación sin dominancia de la comunidad vegetal de toda la franja, además de su diversidad, valorizando además la temporalidad del cuerpo de agua; 5. tanto la vegetación sumergida y flotante, y la cantidad de cobertura de cada una de ellas en el área de humedal, habiendo corrección en caso de dominancia de alguna de las unidades vegetales presentes.



La mayor parte de estas actividades productivas corresponden a micro emprendimientos familiares o comunitarios que se prologan en el tiempo. Varios de estos servicios, incluidos los alimentarios, no se encuentran regulados y no poseen los permisos sanitarios para operar de manera formal. Cuando la formalización se concreta, los entrevistados perciben que hay un exceso de fiscalización sobre los pequeños emprendimientos que termina amenazando la continuidad de la producción.

Rol de la Agricultura

La agricultura es una vocación productiva tradicional en la comuna, remontándose hacia la conformación de esta como poblado, pasando por periodos trascendentes como lo es el auge del oro, que cubrió a estas tierras de trigo. En los sectores rurales el rubro predominante y característico es la agricultura, ya sea de manera extensiva o familiar, caracterizándose esta por el cultivo de papas, papayas, legumbres, frutillas, entre otras. Prueba de la fuerza de este rubro se visualiza en la importancia del rol de PRODESAL, programa del INDAP que actualmente no posee cupos disponibles (de un total de más de 300) para la fuerza campesina de la comuna, aunque bien está se encuentra fuertemente segmentada por el componente generacional, viéndose una falta de interés y de apoyo por parte de generaciones de menor edad, a la participación del trabajo en el campo. (Claudio Campos, comunicación personal, 10 de marzo de 2021)⁴.

Turismo

Según el Informe de Intensidad Turística y Definición de Destinos Turísticos (Servicio Nacional de Turismos (SERNATUR), 2018) Cobquecura se posiciona como un destino turístico, con un nivel desarrollo turístico emergente, destacándose en dicho ámbito como un destino rural y de naturaleza. El principal desarrollo turístico en la región está dado en el destino turístico asociado a Valle las trancas-Termas de Chillán, que agrupa a las comunas de Chillán y Pinto, y que adquiere la categoría de nivel de desarrollo turístico consolidado; en tanto la comuna de Cobquecura como destino turístico, es una de las 2 en el nivel de desarrollo emergente en conjunto con Quillón, y según en Índice de Intensidad Turística (IIT), Cobquecura se posiciona en el lugar n°147 del ranking nacional, con una ponderación de 0,0174, lo que la sitúa en términos comparativos, dentro de la primera mitad del total nacional, sobre 199 comunas del país, y posicionada como la primera a nivel provincial (respecto a la nueva provincia de Itata)⁵, y N°2 en todo el valle de Itata, después de Quillón, la que se encuentra mucho más arriba, en el peldaño n°97.

Aspectos normativos

Áreas de protección cultural/patrimonial

El casco histórico de la comuna de Cobquecura recibió la declaratoria de Monumento Nacional el año 2005, bajo la categoría de "Zona Típica" por el Consejo de Monumentos Nacionales⁶. Aquello se sustenta considerando aspectos tales como, el gran valor arquitectónico e histórico del casco que en sus casonas son muestra del pasado agrario exportador de la comuna; que en sus muros de cierre de piedra pizarra cortada, está la

⁴ Jefe técnico de PRODESAL en Cobquecura.

⁵ Coelemu (n°210), Quirihue (n°308), Ninhue (n°322), Ranquil (n°326), Portezuelo (n°339), y Trehuaco (n°330).

⁶ Decreto Exento N°715, Consejo de Monumentos Nacionales.



muestra de más austral -de un conjunto urbano vivo- para ese tipo de construcción propia del norte chileno y de lo incásico; sumado a ello está el alto interés por parte de las autoridades (de la época de declaratoria) y comunidad, por la conservación de este casco histórico, lo que es muestra de la identificación del habitante en su lugar de residencia que reafirma su carácter patrimonial y cultural (Consejo de Monumentos Nacionales, 2005).XXX

El área constituida por la zona típica va desde calle Rehue hasta Grumete Ortez por Independencia (como puntos más occidentales y orientales respectivamente); Por su zona norte limita con la calle Jose Miguel Carrera y hacia el sur abarca casi la totalidad de calle Chacabuco, siendo el punto más extremo, el cerro El Calvario, que forma parte indisoluble de los rasgos culturales de Cobquecura. En dicha área la protección va enmarcada en la conservación de estas características patrimoniales dadas por el tipo de fachada (continua), los cierros, el estilo damero, y en la utilización de materiales tales como la piedra pizarra. La protección de las características de la zona típica está dada por la ley N° 17.288, mediante la cual se protegen las edificaciones, que pasan a formar parte del patrimonio cultural de Chile, por lo que no se pueden realizar modificación o demoliciones sin el visto bueno el CMN (Consejo de Monumentos Nacionales (CMN), 2011). Es gracias a esta protección en gran parte, que posterior al terremoto no se generó un proceso de reconstrucción que dilapidara lo existente, con una visión de inmediatez, sino que mantuviera las características de la zona típica (Ilustre Municipalidad de Cobquecura, 2014), aunque claro está, aún existe un gran número de propiedades con inmuebles derrumbados, o bien otros con peligro de derrumbe o inhabitables que aún no son parte del proceso de reconstrucción.

Protección Ambiental

Respecto a la protección ambiental en Cobquecura, el área icónica se da en el Santuario de la Naturaleza Islotes Lobería y Lobería Iglesia de Piedra de Cobquecura, lugar en el cual se busca preservar el hábitat del lobo marino de un pelo (*Otaria flavescens*). Su creación como Santuario, data de 1992, y su plan de manejo actual es rigente desde el 2013 (Ministerio del Medio Ambiente, s.d.).

Otro de las zonas donde cierto grado de protección corresponde a una Iniciativa de Conservación Privada (ICP), correspondiente a el área de Alto Valor de Conservación (AAVC) "Bosque Maulino Con Queules Y Pitaos De Ralbún – Copiulemu", la cual se emplaza en las comunas de Cauquenes, Pelluhue, y Cobquecura, emplazándose en esta última en los sectores (AV) de Los Corrales, Quile, Talcamavida, y El Castillo. El área de la propiedad de la ICP pertenece a la Forestal CELCO, y cuenta con un Plan de Conservación, que entre otras cosas incluye actividades de manejo y de monitoreo, dentro de las cuales está el registro de especies, y las actividades de censo para especies prioritarias tales como el pitao, el queule, y ruiles (Celulosa Arauco y Constitución (CELCO), 2019).



Planificación urbana

Respecto a la planificación urbana de la comuna esta es dada por su PRC, el cual data del año 2001, manteniéndose prácticamente sin modificaciones desde la fecha. La Región del Ñuble, al ser creada recientemente, aun no consta de PROT, el cual es el instrumento que tiene por objetivo el orientar el ordenamiento a escala regional.

Áreas con restricción de edificación

Las áreas con restricción para la edificación están dadas por el PRC, el cual restringe las edificaciones para áreas emplazadas en cauce de río y un área próxima a este, además de otras zonas con peligro de derrumbes por gravitación.

Ordenanzas municipales y Pladeco

Dentro de las ordenanzas implementadas en el tiempo reciente, destaca por su relevancia e implicancias en torno al medio ambiente, la ordenanza local que regula la disposición de residuos en cauces de agua, y regulación de actividades en el borde costero de la comuna, la cual fue publicado durante el año 2020 (I. Municipalidad de Cobquecura, 2020). Dicha ordenanza se basa en los principios del que contamina paga y el principio preventivo a fin de promover la disminución de los problemas ambientales por medio de la responsabilidad, la cooperación, participación, acceso a la información y coordinación entre instituciones y actores. La ordenanza en esencia prohíbe el vaciado de residuos a cauces por una parte; y en su otra arista regulatoria de actividades del borde costero, prohíbe una serie de actividades entre las cuales destacan la prohibición de acceso de vehículos motorizados, la pernoctación en la playa, botar basura, la extracción de material en las dunas, la realización de fogatas, y la construcción que no cuente con la debida autorización. Esto último sin duda ha sido un problema para la dirección de obras municipal, ya que al poseer un PRC tan amplio en cuanto a superficie, la labor de fiscalización de las edificaciones en zonas restringidas se dificulta. Además la ordenanza cuenta con una serie de prohibiciones en torno a los residuos y su tratamiento como también de ciertas conductas que sin la fiscalización o autorización previa para su revisión, podrían ser contraproducentes para el medio ambiente.

Dicha ordenanza se condice en gran manera con lo expuesto por el PLADECO, dentro del cual se cita respecto al "Estudio de zonificación del borde costero" en el marco de una serie de talleres realizado por la Universidad de Concepción, y en ellos la ciudadanía participante expresa la necesidad de mejorar la gestión del borde costero, en temáticas como la gestión de residuo, fiscalización, educación ambiental (Ilustre Municipalidad de Cobquecura, 2014). Justamente dicha ordenanza. En PLADECO, dentro de los lineamientos estratégicos para la comuna pertinentes y sustentadores de la ordenanza, es posible mencionar,

"el alcanzar condiciones de habitabilidad adecuadas que permitan mejorar la calidad de vida de los habitantes de la comuna [...]"; [y el] generar conciencia ambiental en la comunidad, [...] y la implementación de acciones tendientes a la valorización de los recursos naturales, la gestión del riesgo de desastre y la gestión de los residuos sólidos domiciliarios." (Ilustre Municipalidad de Cobquecura, 2014, pág. 236)



En tanto la ordenanza dirigiéndose en la misma línea, busca el mejorar la calidad ambiental tanto de las aguas, como de los espacios públicos, a fin de mantener condiciones de ambientes libres de contaminación (I. Municipalidad de Cobquecura, 2020).

Datos relevantes Aspecto Socio-Económico

Pobreza por ingresos y Multidimensional

Respecto a la pobreza, los indicadores muestran cifras magras para la comuna. Cobquecura más que dobla el porcentaje de la región en cuanto a pobreza por ingresos, (34,18% y 16,1% respectivamente); y prácticamente cuadruplica el porcentual a nivel país (8,6%). Al observar las cifras para la tasa de pobreza multidimensional, los números son menos auspiciosos, tanto a nivel comunal como regional y nacional, alcanzado para el caso de Cobquecura una tasa de 47,24%, que sigue siendo cerca del doble de la región con un 24,6%, y tasa lejana aun para el porcentual nacional que ronda el 20,7% (Biblioteca del Congreso Nacional (BCN), 2020) [con fuente en] (CASEN 2017, MDS).

Calificación socioeconómica: Registro Social de Hogares

En la comuna de Cobquecura existe 2012 familias en el RSH a diciembre de 2020, lo que equivale a un total de 4.963 personas⁷ (Ministerio de Desarrollo Social y Familia [MDSF], 2020). Si dicha cantidad se compara con la población proyectada en la comuna para el año 2020, que corresponde a 5.275 habitantes (Instituto Nacional de estadísticas (INE), 2019), el porcentaje de personas que son parte del RSH en la comuna alcanzaría un 94,09% del total.

Respecto a las 4.963 personas que forman parte del RSH en Cobquecura, 4 de cada 5 (83,7%) se encuentra en el tramo de hogares entre 0% y 40% de menores ingresos o mayor vulnerabilidad; es decir 3.775 habitantes, pertenecientes a 1.683 hogares, 3 cuartas partes (76,8%) del total comunal que es parte del RSH.

⁷ Si bien el RSH declara un total de 4.969 personas, al momento de completar y homologar los datos menores a 10 (que aparecen en rango "entre 1 y 9"), contrastando mismos datos con los porcentajes para cada dato, dando encuadre a los datos, se da que al momento de la suma el número asciende a 4.963, dando una pequeña varianza cercana al 0,1%.



2.2 ¿CUÁL ES EL MARCO COMUNITARIO DE LA INTERVENCIÓN?

La Comuna de Cobquecura, de 570km² de superficie, de una población cercana a las 5.000 personas, con una vocación productiva por el mundo agrícola, reconvertida en gran parte por lo silvícola; es una comuna en donde las organizaciones son parte de la estructura comunitaria. Juntas de Vecinos, clubes de adulto mayor, clubes deportivos, organizaciones de vivienda, de personas en situación de discapacidad, entre otras, son expresiones de la dinámica y organización del territorio, la que sin embargo, no es ajena a la realidad nacional, y a los diversos procesos sociales y económicos de las distintas esferas que condicionan y determinan la vida- que transforman a los territorios. En el siguiente capítulo se profundizará respecto a diversos aspectos pertinentes al quehacer humano en el marco de lo comunitario y los territorios en la comuna, teniendo como marco guía las distintas expresiones, vivencias y conocimientos, rescatados a través y con la comunidad.

Las principales organizaciones del territorio en Cobquecura, son primeramente las de organizaciones sociales y comunitarias de corte territorial, tales como juntas de vecinos, seguidas de las distintas organizaciones funcionales en donde destacan los clubes de adulto mayor, comités de agua, entre otras. Las juntas de vecinos representan a las distintas localidades o en ocasiones a la Unidad Vecinal (UV), los grupos o comité de aguas que se reúnen por el interés de contar con ese recurso; otro caso es el de PRODESAL, que pese a ser un programa del INDAP, existe cierto grado de cercanía entre los profesionales y los beneficiarios, y entre beneficiarios, debido al alto grado de interacción que existe dado a la realización de reuniones, encuentros, visitas, etc (Claudio Campos, comunicación personal, 10 de marzo de 2021)⁸.

Algunas de las organizaciones sociales identificadas para potencialmente ser parte del plan de intervención comunitario son: La Junta de vecinos 18 de Septiembre, ubicada en el sector residencial de Buchupureo, la cual es dirigida por la señora Rosa, que lleva cerca de dos décadas liderando esta organización. En segunda instancia está la junta de vecinos "El Molino" ubicado a solo un par de kilómetros del casco histórico de Cobquecura, se caracteriza por ser un poblado rural, edificado en las cercanías del río Cobquecura, el territorio emplazado se encuentra rodeado de plantación de mono cultivo de pino. La organización está liderada por Don Iván por más de 15 años, quien se dedica a la restauración y construcción de muebles y también a la agricultura,

Gentilicios

Cobquecura: Cobquecurano

Buchupureo: Buchupurano

El Molino: Molinero (no utilizado); se suele utilizar la terminación "gente del sector el molino", o bien "gente del molino".

⁸ Jefe técnico de PRODESAL en Cobquecura.



Colmuyao: Colmuyano

Organizaciones Comunitarias

Visión General de Organizaciones en el territorio

Las organizaciones sociales y comunitarias en la comuna son poseedoras de un variado carácter, ya sea en función de un propósito o condición: territoriales, deportivas, gremiales y otras netamente sociales.

Entre algunas de ellas se encuentran, el Sindicato de Pescadores de Cobquecura, la Cámara de Turismo y Comercio y los Comités de Agua y el comité de defensa del borde costero.

Según el registro de organizaciones sociales de la municipalidad, hay 181 organizaciones territoriales y funcionales en el territorio, 32 de estas correspondientes a juntas de vecinos, y las restantes 149 a organizaciones diversas, en donde destacan los comités de agua potable rural, los clubes deportivos y comités de vivienda.

Organizaciones Comunitarias de corte territorial

Juntas de vecinos

Las juntas de vecinos son una de las principales expresiones territoriales de organización a escala local en la comuna. Según palabras de Francisco Tomás Vera (comunicación personal, 06 de mayo de 2021) actualmente existen 27 juntas de vecinos en funcionamiento en la comuna, de un total de aproximadamente 30 hace un tiempo atrás.

En la siguiente tabla se pretende dar una visual en relación al carácter de cada localidad y las justas de vecinos que las representan. La mayor parte de las Unidades Vecinales (UV) se corresponden con una JJVV, por lo que en dichos casos se ha homologado su representatividad al territorio que comprende dicha UV. Pero para los caso en que la UV presente más de una JJVV, se optó por circunscribir el dominio de dicha JJVV a las localidades designadas por las localidades reconocidas por el Censo 2017; si bien aquella labor triangula dos bases de información que no son complementarias entre sí, tales como las UV y las localidades del Censo 2017, el objetivo de este pequeño ejercicio es aproximarse y plasmar el carácter primordial rural del territorio, sentando a las localidades del Censo 2017 como un territorio mínimo para el quehacer organizado de las JJVV y posicionar a la UV como el territorio máximo en el cual esta JVV puede accionar, coexistiendo en ocasiones junto a otras organizaciones territoriales de vecinos en misma UV, pero distintas localidades.

Cabe destacar que una de las JJVV que actualmente no se mantienen en funcionamiento, es una que representaba el núcleo de la comuna, la "Junta de Vecinos Cobquecura Centro" La cual no se ha podido restablecer por algunos inconvenientes de índole humano (César Águila, Francisco Tomás Vera, comunicación personal, s.d.)



Unidad Vecinal De referencia	Nombre JJVV	Carácter Urbano/Rural de localidades según PRC ⁹	Carácter Urbano/Rural de localidad según INE
Buchupureo	JJVV 18 de septiembre	Urbano	Rural
Chanco	JJVV Chanco	Rural	Rural
Cobquecura	JJVV Villa El Bosque	Urbano	Urbano
	JJVV La Pampa	Urbano	Rural ¹⁰
	JJVV Loberia	Urbano	Urbano
	JJVV Pilicura	Urbano	Rural
Colmuyao	JJVV Colmuyao	Urbano	Rural
Copiulemu	JJVV Copiulemu	Rural	Rural
El Castillo	JJVV El Castillo	Rural	Rural
El Molino	JJVV El Molino	Rural	Rural
La Achira	JJVV La Achira	Rural	Rural
La Orilla	JJVV Chorrillos	Rural	Rural
	JJVV La Orilla	Rural	Rural
Los Corrales	JJVV Santa Cruz (localidad predomina en dicha UV)	Rural	Rural
Los Maquis	JJVV Maquis Bajos	Mixto	Rural
	JJVV Maquis Altos	Rural	Rural
Neguinto	JJVV Neguinto	Mixto	Rural
Pullay	JJVV Pullay	Mixto	Rural
Quebrada Honda	JJVV El Tollo	Rural	Rural
	JJVV La Esperanza	Rural	Rural
	JJVV La Leona	Rural	Rural

⁹ Basándose en cruce de información entre los límites de la Unidad Vecinal, los límites de localidades según el Censo 2017 (principalmente al momento de determinar el territorio de influencia de la junta de vecinos en la UV y en caso de haber más JJVV en la misma UV; y finalmente con el PRC. Para los casos en que el territorio confluían de manera clara lo estipulado urbano por el PRC y lo rural, se definió como zona mixta.

¹⁰ No se considera por el Censo 2017 parte de la zona urbana de Cobquecura, sino que es parte de una entidad (que pertenece a localidad de Cobquecura) y no de manzanas; dicha entidad aparece como "Indeterminada", aunque en la práctica esta se corresponde al sector de La Pampa.



	JJVV La Maravilla	Rural	Rural
San José	JJVV San José	Rural	Rural
Talcamavida	JJVV Talcamavida	Rural	Rural
Taucu	JJVV Taucu	Urbano	Rural
Totoral	JJVV Totoral	Mixto	Rural
Quile	JJVV Quile	Rural	Rural

Juntas de Vecinos participantes

A la fecha de la entrega del presente documento, se tiene conversada la afiliación al programa Servicio País de JJVV de vecinos de: “18 de Septiembre”, la cual representa a un considerable territorio residencia típico, dentro de la aldea de Buchupureo, deduciendo que esta representa un grupo humano, e inclusive, dicho grupo humano también traspasa las barreras del territorio de la población 18 de septiembre; la siguiente es “El Molino”, la cual representa al sector –y UV- homónimo, encontrándose emplazada hacia el interior del pueblo de Cobquecura, ya adentrándose al área rural; finalmente y de momento, se incorpora a la junta de vecinos del sector La Pampa, zona bastante homogénea en cuanto a la composición del grupo humano, de vocación ligada a la tierra, al mundo agrícola (Jeanette Placencia, comunicación personal, 10 de mayo de 2021), situados a las afueras del pueblo de Cobquecura, en la ruta que va camino a Buchupureo.

Clubes de adulto mayor

Organizaciones comunitarias de carácter funcional

Los clubes de adulto mayor son la segunda expresión territorial de carácter social de envergadura en la comuna, aglutinando cerca de 13 clubes, poseyendo en su caso inclusive una unión comunal de adultos mayores vigente, siendo la única unión comunal actualmente en vigencia (Francisco Tomás Vera, comunicación personal. 06 de mayo de 2021).

Comité de Agua

Los comités de agua que se conforman en el territorio en búsqueda de resolver y satisfacer una necesidad esencial y básica como es la obtención de agua potable, elemento vital e imprescindible para la vida humana. En la comuna según el Plan de desarrollo comuna (Ilustre Municipalidad de Cobquecura, 2014) en la comuna existen 24 Comités de agua potable registrados en la municipalidad, los cuales están distribuidos a en distintos puntos del territorio comunal.

Clubes deportivos



En términos deportivos en la comuna no existe una política clara que fomente y potencia las actividades deportivas en la comunidad, sin embargo, existen diversas agrupaciones organizadas en función de sus respectivos deportes, según el registro municipal del 2013 (Ilustre Municipalidad de Cobquecura, 2014) existen 27 organizaciones funcionales deportivas, de las cuales 18 de ellas corresponden a la rama del fútbol masculino, uno a fútbol femenino, 3 pertenecen a grupos de rayuela, 3 asociados al rodeo y 2 grupos relacionados con el surf.

Feria Campesina

En el territorio es posible identificar cuatro ferias campesinas según el registro municipal del 2020 (I. Municipalidad de Cobquecura, 2020), estas se encuentran localizadas en distintos lugares de la comuna y poseen una oferta de productos ligadas al mundo marino y campesino, con productos locales y artesanales elaborados en el territorio, las ferias campesinas son:

- 1.- Feria Campesina mar y tierra de Buchupureo.
- 2.- Feria campesina Pullay
- 3.- Feria campesina golondrinas de Pilicura.
- 4.- Feria campesina El esfuerzo de Cobquecura.

Otras Agrupaciones relevantes

Otras agrupaciones relevantes en el territorio corresponden a grupos de artesanos (2), organizaciones por la discapacidad (2), comités de vivienda, correspondiente a 4 al año 2008, aunque posiblemente dicha cifra ha disminuido producto de la solución habitacional de viviendas sociales en las cercanías de calle Rehue, en el poblado de Cobquecura, y que serán entregadas durante el presente año 2021; y finalmente organizaciones ambientales (3), entre las cuales destacan el comité para la defensa del borde costero (Ilustre Municipalidad de Cobquecura, 2014).



2.3 ¿CUÁL ES LA ESTRUCTURA DE OPORTUNIDADES DEL TERRITORIO?

Dentro de la estructura de oportunidades presente en el territorio podemos visualizar a la I. municipalidad de Cobquecura como la principal institución encargada del fortalecimiento de la estructura social de la comuna, ya que dentro de ella se desprenden diversos programas gubernamentales emplazados e implementados para establecer y aplicar diversas políticas sociales, como lo son el programa Senda Previene el cual se encarga de la prevención y rehabilitación del uso y abuso de alcohol y drogas; Sernameg que se encarga en temas relacionados con violencia de género. El mismo municipio además cuenta con profesionales y oficinas a fin de otorgar oportunidades tales como Fomento productivo, que presta asesoría técnica en la elaboración de proyectos a microempresarios y emprendedores, asesoría a comités de aguas, apoyo a personas cesantes de la comuna y capacitaciones a microempresarios. Fomento Productivo, además, es un eje articulador con los servicios públicos y técnicos de la institucionalidad estatal como el SENCE y SERCOTEC, además de Chile Emprende y las mesas territoriales del fomento productivo para el Valle del Itata (Ilustre Municipalidad de Cobquecura, 2014).

Otras instituciones presentes en la comuna son la red de servicios públicos de salud y la red de establecimientos educacionales distribuidos en todo el territorio. También el Instituto de Desarrollo Agropecuario del Ministerio de Agricultura, es un ente estatal con una fuerte presencia en Cobquecura en términos económicos-productivos, que apoya a agricultores y campesinos por medio del Programa de Desarrollo Económico Local (PRODESAL), Programa de Desarrollo de Inversiones (PDI), Sistema de Incentivos para la Recuperación de Suelos Degradados (SIRDS) entre otros. Otro referente importante, es la bonificación y fomento forestal para el secano costero del Ñuble, por medio del Decreto de Ley 701 de la Corporación Nacional Forestal.

A continuación, a modo de ilustrar la diversidad de instituciones presentes en el territorio, se hará una descripción breve de éstas y su situación, siendo categorizadas según su carácter, ya sea, público, "otras instituciones", y fundaciones.

Instituciones Públicas en el territorio

- (i) Municipio: El municipio se encuentra ubicado en el casco histórico del poblado, siendo parte de la zona típica de la comuna. El municipio cuenta con diversos programas asociados a ésta que son parte tanto gubernamentales, como fundaciones.
- (ii) Red de establecimientos de salud: Cobquecura posee un Consultorio General Urbano, situado en la localidad homónima, y 2 Postas de Salud Rural, situadas en Buchupureo y Colmuyao.
- (iii) Red de establecimientos educacionales: La comuna cuenta con una serie de escuelas tanto urbanas (2) como rurales (12) y tan solo un liceo polivalente con modalidad diurna que imparte enseñanza media.



- (iv) Carabineros de Chile: Existe únicamente un retén de carabineros en la comuna, situado a las afuera del poblado de Cobquecura, camino a “La Pampa”.
- (v) Bomberos: Existen 3 compañías de bomberos en la comuna, situadas en el poblado de Cobquecura, en Buchupureo, y en Colmuyao, respectivamente.

Instituciones colaboradoras del municipio.

- (i) INDAP (Prodesal): INDAP se hace parte a través de su programa PRODESAL (Programa de Desarrollo Económico Local) el cual es denominado, como su “programa estrella”, o el “caballito de batalla” (Claudio Campos, comunicación personal, 10 de marzo de 2021)¹¹. El programa se compone de una Unidad Operativa (UO) la cual trabaja actualmente con cerca de 318 campesinos, la gran mayoría de estos de la tercera edad (C. Campos, comunicación personal, 10 de marzo de 2021). Antiguamente PRODESAL en Cobquecura se dividía en dos áreas operativas, norte y sur, pasando posteriormente a ser administrado en una sola – debido a cambios en la organización a nivel programa-, que actualmente trabaja a nivel de toda la comuna. Vale decir, que en caso se pretendiera ampliar el número de beneficiados ampliando el número de cupos, con las “reglas actuales” sería necesario el aperturar otra unidad operativa, y por consiguiente ampliar el equipo técnico, lo que haría necesario el doble de personal actual.
- (ii) Sernameg: Servicio Nacional de la mujer, equidad de género, el cual se encuentra inmerso a través de programas como el programa de violencia contra la mujer
- (iii) Codef: Se encuentra vinculado por medio del interés de protección y conservación de áreas protegidas, siendo icónica su contribución en el área del Santuario de la Naturaleza y el salvataje de “pupitos”.

Otras organizaciones vinculadas al territorio

- (i) ONG Costa Sur: La ONG se encuentra activa en el territorio a través de la “Iniciativa para la Conservación de Especies Amenazadas (MMA/FAO(GEF)”, la cual busca promover la conservación del Queule.
- (ii) Fundación Para la Superación de la Pobreza: Fundación inmersa en el territorio a través de su programa Servicio País.
- (iii) Fundación Para Ellos: Fundación Local.

¹¹ Jefe técnico de PRODESAL en Cobquecura.



A3. GRUPOS HUMANOS, PROBLEMÁTICAS Y RECURSOS

Resulta todo un desafío el lograr hacer visible y tangible las particularidades que hacen de un conjunto de personas, un Grupo Humano, pero sin duda la generación de cercanía y un vínculo en el tiempo, van haciendo posible la distinción de las particularidades de la población. Entre ellos el ahondar sobre sus problemáticas y recursos, da una definición respecto a sus particularidades y condiciones, y los por qué ciertas problemáticas y recursos se circunscriben a dicho grupo, a dicho territorio, a aquellas circunstancias. En lo profundo, existe un vínculo, una historia que distingue y hace que aquellos no sean iguales a aquellos otros.



GRUPO 1

El Molino

El sector toma su nombre debido a que la principal ruta que cruza esta zona conduce al antiguo molino, que esta hacia el interior. Este grupo humano se encuentra a tres kilómetros del casco histórico de Cobquecura, pertenece a un sector de tipo rural, las personas que conforman este grupo comparten rasgos culturales pertenecientes al mundo campesino, mayormente son personas adulto mayor. El molino posee una vida comunitaria activa en donde es posible ver la convergencia de los pobladores para celebrar diversas fechas y acontecimientos. El Molino debido al déficit de lluvias y a la llegada de nuevos pobladores presente considerables problemas hídricos, lo que es parte de uno de los actuales cambios que presente el sector en suma al choque cultural y bien falta de cohesión con ellos que existe en gran parte de los nuevos pobladores del sector.



¿QUÉ PROBLEMÁTICAS AFECTAN AL GRUPO?

PROBLEMÁTICA DECLARADA	ALCANCE	PRIORIDAD DECLARADA DETECTADA EN EL GRUPO	FUNCIONAMIENTOS / ASOCIADOS (HACERES QUE SE BUSCA DEPLEGAR	ORGANIZACIÓN INFORMANTE	TRIANGULACIÓN (COINCIDENCIA SP / EO)
Escases de agua, sobreconsumo, y falta de infraestrurua	Tercer Nivel	Primera	Asesoramiento y acompañamiento, generar diagnóstico, cimentar acciones a futuros años. Ver posibilidad de practicante en tema aguas.	JJVV El Molino	Servicio País/ Vialidad Regional; municipio
Debilitamiento cohesión social y capital asociativo	Primer Nivel	Primera	Generación de iniciativa para trabajo en conjunto	JJVV El Molino	Servicio comunidad JJVV



			y fortalecimiento de espacios comunes.			
Caminos pavimentar	sin Tercer Nivel	Tercera	Comenzar generación de cartera de proyectos para ello.	JJVV El Molino de de	SPaís/ Concursables de diversas instituciones.	Fondos de



¿CUÁL ES EL CAPITAL ASOCIATIVO DEL GRUPO?

JJVV El Molino

Comité de Agua El Molino

NOMBRE DE LA ORGANIZACIÓN

TIPO	NIVEL	GRADO DE ACTIVIDAD	PERSONALIDAD JURÍDICA	PROPÓSITO DE LA ORGANIZACIÓN (Testimonio oral)	PRESENCIA DE OTROS GRUPOS HUMANOS EN LA ORG.
Territorial	Primer nivel	Alto	Vigente	Desarrollo territorial	No
Funcional	Primer nivel	Alto	Vigente	Gestión local del agua	No
Elija un elemento.	Elija un elemento.	Elija un elemento.	Elija un elemento.	Haga clic o pulse aquí para escribir texto.	Haga clic o pulse aquí para escribir texto.



¿QUÉ NIVEL DE DISPOSICIÓN AL CAMBIO EXHIBE EL GRUPO?

La gente del Molino es diversa en cuanto a orígenes, por lo que la disposición al cambio cambia según los orígenes. La disposición al cambio por los asistentes tradicionales a la junta no se vislumbra de manera clara, no exhiben gran ímpetu con algunas excepciones, posiblemente porque no hay cambios o bien no han visto una posibilidad real de un cambio. Dirigentes como don Iván apelan a avanzar, a generar cambios, y llegar a nuevos puertos. El problema está, según palabras de don Iván Alarcón (comunicación personal, 26 de febrero de 2021) en que no hay un recambio marcado a su dirigencia, a pesar de que él ha manifestado cansancio y la intención de que otros tomen las riendas. De alguna forma la disposición al cambio no es mala, pero si lo es en cierto modo la iniciativa de cambio, que también tiene mucho que ver con la falta de herramientas y soluciones, que instituciones han entregado a lo largo de los años. La gente del Molino es diversa en cuanto a orígenes, por lo que la disposición al cambio cambia según los orígenes. La disposición al cambio por los asistentes tradicionales a la junta no se vislumbra de manera clara, no exhiben gran ímpetu con algunas excepciones, posiblemente porque no hay cambios o bien no han visto una posibilidad real de un cambio. Dirigentes como don Iván apelan a avanzar, a generar cambios, y llegar a nuevos puertos. El problema está, según palabras de don Iván Alarcón (comunicación personal, 26 de febrero de 2021) en que no hay un recambio marcado a su dirigencia, a pesar de que él ha manifestado cansancio y la intención de que otros tomen las riendas. De alguna forma la disposición al cambio no es mala, pero si lo es en cierto modo la iniciativa de cambio, que también tiene mucho que ver con la falta de herramientas y soluciones, que instituciones han entregado a lo largo de los años.



¿QUÉ TIPO DE ACTITUD EXHIBE EL GRUPO FRENTE A SUS PROBLEMÁTICAS?

El grupo presente una actitud de frustración frente a cierta problemáticas como lo es un proyecto para suministro de agua que está con trabas de años, además de otros como lo es el incumplimiento de promesas –sensación de ellos- para aquel y otros proyectos.



¿QUÉ EXPECTATIVAS TIENE EL GRUPO SOBRE EL TRABAJO CON SERVICIO PAÍS?

Parte del grupo recibe con alegría y buenos ojos al programa, abriéndose en parte a este, otro tanto que es el mayoritario esta aun relativamente indiferente o bien es ajeno a expectativas en torno a este. Creen que en conjunto se puede obtener un buen trabajo, sin embargo saben que una solución en términos de acceso a agua potable es algo a largo, mediano plazo.



¿QUÉ ROL DIBUJA EL GRUPO DE SÍ MISMO EN EL TERRITORIO?

Ellos se dibujan como un sector rural, en donde la vecindad es importante, y por lo mismo antiguamente (previo a la pandemia) tenían ciertas celebraciones en conjunto y realizaban reuniones de distinto índole en las instalaciones de la sede, la que costo años para verse en pie. Ellos trabajan la tierra, conocen de esta, y lo mixturizan con la vida en ciudad y el distinto tipo de orígenes de la nueva gente que vive en el poblado que en mayor o menor medida se ha hecho parte del sector y sus modos, los cuales en su mayoría conservan rasgos culturales del mundo campesino, que no poseen formación especializada, pero si poseen conocimientos en aspectos variados y culturalmente ancestrales.

La gente del sector en sus relatos destaca la unión existente en antaño, en donde para las diversas festividades religiosas se unían camino al pueblo; celebraciones costumbristas; también fiesta de navidad. Antiguamente existía una mayor identidad y despliegue, poseían su propia capilla, la que actualmente está destruida. La gente del Molino se dibuja como una población que antiguamente fue muy participativa, pero los años, la migración del sector, y la falta de comunicación en el nuevo entramado social, han ocasionado que para algunos ya no sea disfrute el asistir a las reuniones de JJVV.



¿QUÉ NIVEL DE FORTALEZA PRESENTA EL PORTAFOLIO BÁSICO DE RECURSOS QUE SERVICIO PAÍS ACTIVA?

VARIEDAD Y FORTALEZA DE RECURSOS HUMANOS BÁSICOS PARA LA INTERVENCIÓN

Capacidad de aprender	Complejidad alta (debilidad): baja Dicho punto es intermedio, existe una disposición para aprender, miedo a divergencia, pero es posible que esa aprender cosas nuevas, no se sienten complejidad a ver un aprendizaje está dada capaces de aprender. por la falta de confianza y vínculo con la organización.
Capacidad de trabajo	Complejidad baja (fortaleza): existe un A pesar de la falta de participación en el número importante de personas dentro del periodo actual, hay ánimo de escucha y de grupo con alta disposición y condiciones ser partícipes tanto pasivos como activos para trabajar de manera voluntaria y de nuevas actividades. remunerada en pro del bien común, de sus familias y de su propia realización personal.
Liderazgos	Complejidad baja (fortaleza): presencia de Si bien existen liderazgos democráticos, es liderazgos democráticos, variados, visible la falta de nuevos liderazgos para el dialogantes, propositivos, convincentes, sector, y bien mayor participación.. seductores.
Apego Filial	Complejidad baja (fortaleza): el grupo Los pobladores en su mayoría están exhibe preocupación por el futuro de sus preocupados del futuro del molino, lo que hijos/as en el territorio. Quieren que sigan se evidencia en su preocupación en habitándolo. mantenerse informados en lo que ocurre en el sector y estar dispuestos a participar.



Reflexividad	Complejidad baja (fortaleza): los líderes, Los dirigentes se plantean nuevos dirigentes y asociados se formulan propósitos. Antiguamente el dirigente de la zona, don Iván era presidente de la Unión Comunal de juntas de vecinos, actualmente se cuestionan y recogen perspectivas diversas sobre los asuntos de su interés.	Comunidad de juntas de vecinos, actualmente disuelta..
Perseverancia	Complejidad alta (debilidad): se desalientan rápidamente y decaen fácilmente frente a un retroceso.	Existe si bien perseverancia de parte de la dirigencia, falta mucho de ello en ellos como grupo, al menos en ciertos temas relevantes.
Otros recursos relevantes	Nuevos pobladores	El grupo se encuentra por un lado con una emigración de generaciones de menor rango etario, pero a su vez, con pobladores que han encontrado allí, tranquilidad y un bello lugar para vivir. Dicho fenómeno debiese verse como una oportunidad para generar cambios positivos y no lo contrario.

VARIEDAD Y FORTALEZA DE RECURSOS SOCIALES BÁSICOS PARA LA INTERVENCIÓN

Relaciones vecinales y familiares	Complejidad baja (fortaleza): Existe un clima mayoritario de confianza y reciprocidad y cooperación no formal e informal.	Existe un conocimiento amplio entre vecinos, además de un vínculo entre gran parte de ellos.
Organizaciones	Complejidad alta (debilidad): existe una red de organizaciones escasas, pasivas, sin interacción entre sí.	Aquello a excepción del comité de agua, que es conformado por gente del mismo sector. No existe un gran número de organizaciones
Otros recursos relevantes	Haga clic o pulse aquí para escribir texto.	Inserte Observaciones.

VARIEDAD Y FORTALEZA DE RECURSOS CULTURALES BÁSICOS PARA LA INTERVENCIÓN

Oficios	Complejidad alta (debilidad): red de oficios casi inexistente o muy invisibilizados, sin capacidad de retención territorial, generan bajísimos ingresos.	Si bien existen oficios fuertes como lo es la agricultura, otros se encuentran debilitados y bien no hay un gran poder de retención de las generaciones futuras.
Ritos y costumbres	Complejidad baja (fortaleza): sus ritos y costumbres están vivos y son significativos en la vida de las personas.	Anterior a la pandemia se reunían a celebrar ciertas costumbres en conjunto
Prácticas de movilidad cotidiana	Complejidad baja (fortaleza): sus prácticas de movilidad cotidiana los hacen interactuar de manera activa y significativa con su entorno social, natural, físico.	Es posible ver el transporte entre vecinos hacia el pueblo, o bien que autos que circulan por el camino lleven a personas que transitan.
Identidad	Complejidad baja (fortaleza): el grupo posee un autoconcepto/autoestima positivo/alta. Además existen valóricos proclives al cambio y a la acción colectiva.	Existe una identidad que los hace reconocerse como parte de un grupo y los hace distinguir a otros, como lo son algunos de los nuevos vecinos del sector.
Otros recursos relevantes	Haga clic o pulse aquí para escribir texto.	Inserte Observaciones.

VARIEDAD Y FORTALEZA DE RECURSOS NATURALES BÁSICOS PARA LA INTERVENCIÓN

Servicios ambientales	Complejidad baja (fortaleza): los servicios ambientales son variados, en buen estado con baja siniestralidad y alta significación en la vida de las personas.	Viven en un medio donde hay un importante nicho de recursos naturales a través del paso del río, además de otros cuerpos de aguas que hacen de zona humedal como la laguna de las ranas. El
------------------------------	---	---



		suelo provee gran parte de sus alimentos por lo que para ellos también tiene gran significancia.
Otros recursos relevantes	Haga clic o pulse aquí para escribir texto.	Inserte Observaciones.

VARIEDAD Y FORTALEZA DE RECURSOS FINANCIEROS BÁSICOS PARA LA INTERVENCIÓN

Ahorro	Se desconoce su posibilidad de ahorro,	No existen aseveraciones que permitan confirmar, pero si es posible presumir que gran parte de lo ganado en verano por ciertas personas es ahorrado para el invierno, como sucede en otros lugares de la comuna, y debido por el mayor flujo turístico que incita a un mercado más amplio.
Capacidad de endeudamiento	Su capacidad de endeudamiento es baja	No existen bancos en la zona ni facilidades para la banca.
Otros recursos relevantes	Haga clic o pulse aquí para escribir texto.	

VARIEDAD Y FORTALEZA DE RECURSOS FISICOS BÁSICOS PARA LA INTERVENCIÓN

Casa	Propia	La Gran parte de la población es propietario
Propiedad de suelo	La propiedad de suelo es propia en su gran mayoría.	Existen en el mismo terreno más de un hogar en variadas ocasiones, producto de la separación del núcleo familiar al momento de que los hijos hacen familia
Derechos de agua	Los derechos de uso de agua están dados en base a la utilizada en el apr	El uso del agua no se extrae del río propiamente tal, sino que de una quebrada afluente de este.
Energía	Cuentan con electricidad y empalmes	Inserte Observaciones.
Saneamiento	No cuentan con alcantarillado	Actualmente se sigue evaluando la opción de un proyecto de agua potable que lleva años estancado.
Medios de transporte	No cuentan con transporte público, solo locomoción privada.	Entre vecinos se hacen "dedo"
Herramientas de trabajo	Su principal herramienta de trabajo es el campo y los animales de granja.	Inserte Observaciones.
Otros recursos relevantes	Haga clic o pulse aquí para escribir texto.	Inserte Observaciones.



GRUPO 2

Población Buchupureo

Este grupo humano se encuentra ubicado territorialmente en la aldea de Buchupureo, su población es de tendencia etaria adulto y adulto mayor mayoritariamente, por otra parte, su vocación productiva tiene relación al mundo de la agricultura y la prestación de servicios comerciales y turísticos principalmente. El poblado se encuentra en el sector de Buchupureo, poseen un sistema APR de agua potable la cual en temporada de verano no



da abasto debido a la llegada de veraneantes al sector y en ocasiones el líquido vital sale turbio, ya que en los meses estivales su población se duplica o triplica.

Otra temática importante de resaltar es la falta de calles pavimentadas las cuales en invierno se vuelven difíciles de transitar debido al barro y finalmente la escasez de trabajo en el sector es identificada como problemática. El sector es apacible y tranquilo usualmente, sin embargo, esta dinámica cambia en los meses estivales en donde los veraneantes tienden a realizar fiestas y generar más ruido del acostumbrado.

Una de las festividades celebradas por la población es la procesión de San Pedro y San Pablo, el cual consiste en trasladar una imagen de los santos hacia la boca del puerto de Buchupureo. Está tradición es ejecutada por la comunidad y los pescadores de la zona el día 29 de junio.



¿QUÉ PROBLEMÁTICAS AFECTAN AL GRUPO?



PROBLEMÁTICA DECLARADA



ALCANCE



PRIORIDAD DECLARADA DETECTADA EN EL GRUPO



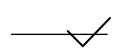
FUNCIONAMIENTOS / ASOCIADOS QUE SE DEPLEGAR



ORGANIZACIÓN

HACERES INFORMANTE

QUE SE BUSCA



TRIANGULACIÓN (COINCIDENCIA SP / EO)

Presencia de microbasurales	de Primer Nivel	Segunda	Actitud de respeto JVV respecto al medio ambiente.	18 de julio	de Servicio país / Municipalidad
Escasos espacios de comercialización productos agrícolas	de Segundo Nivel	Segunda	Mayores y mejores espacios de comercialización de productos.	18 de septiembre	de Servicio país / Municipalidad
Falta de oportunidades laborales	de Tercer Nivel	Primera	Mayor presencia de empleabilidad en el sector.	18 de septiembre	de Servicio país / Empresariado local



¿CUÁL ES EL CAPITAL ASOCIATIVO DEL GRUPO?

TIPO	NIVEL	GRADO DE ACTIVIDAD	PERSONALIDAD JURÍDICA	PROPÓSITO DE LA ORGANIZACIÓN (Testimonio oral)	PRESENCIA DE OTROS GRUPOS HUMANOS EN LA ORG.
------	-------	--------------------	-----------------------	--	--

Junta de Vecinos 18 de Septiembre

Territorial Primer nivel Alto Vigente Desarrollo del territorio

En el grupo es posible observar gente perteneciente a la cooperativa de aguas y el club de adulto mayor.



Cooperativa de aguas de Buchupureo	Funcional	Primer nivel	Alto	Vigente	Gestionar el APR	En la cooperativa es posible observar personas pertenecientes a la junta de vecinos 18 de septiembre y grupo de adultos mayores.
Club de Adulto Mayor Renacer	Funcional	Primer nivel	Medio	Vigente	Encuentro mayores adultos	En el Club de adulto mayor es posible observar personas pertenecientes a la junta de vecinos 18 de septiembre y cooperativa de aguas de Buchupureo.



¿QUÉ NIVEL DE DISPOSICIÓN AL CAMBIO EXHIBE EL GRUPO?

El grupo presenta un alto nivel de disposición al cambio ya que constantemente se encuentran participando activamente y están dispuestos a trabajar en conjunto a otras organizaciones para la creación de proyectos. Según lo reconocido por la dirigente de la JJVV de la población 11 de septiembre, su mayor apoyo en dicho tema corresponde al municipio. La dirigente de la JJVV tiene total disposición a trabajar en conjunto con el equipo Servicio País, y aunque ello es algo visible en cada visita al sector, la vinculación a través de actividades vía telemática sigue siendo compleja, debido a la falta de capacitaciones en la población adulta mayor respecto a la utilización de tecnología y redes de comunicación.



¿QUÉ TIPO DE ACTITUD EXHIBE EL GRUPO FRENTE A SUS PROBLEMÁTICAS?

El grupo presenta una actitud pasiva ante sus problemática, esperando respuestas externas a dichos fenómenos o simplemente esperando iniciativas de sus representantes o autoridades comunales, sin optar por un rol protagónico para la búsqueda soluciones a su situación. Si bien existen organizaciones relacionadas con abordar problemáticas locales, como lo es el comité de aguas rurales de Buchupureo, este posee una estructura piramidal en donde es la directiva principalmente la cual esta empoderada con el funcionamiento y articulación del sistema hídrico presente en el territorio.



¿QUÉ EXPECTATIVAS TIENE EL GRUPO SOBRE EL TRABAJO CON SERVICIO PAÍS?

Los y las personas de la comunidad tienen claro que algunas de sus problemáticas no serán posibles de abordar de la noche a la mañana. Sin embargo poseen esperanzas de que alguna entidad u organización les permita acceder a soluciones para las problemáticas que los aquejan. Respecto a la expectativa del grupo humano referente al trabajo de intervención social del programa Servicio País no poseen grandes expectativas, ya que hasta hace unos meses no conocían la existencia del programa debido a que este fue abierto en el mes de enero del 2021 luego de casi ocho años sin tener presencia en la comuna de Cobquecura.



¿QUÉ ROL DIBUJA EL GRUPO DE SÍ MISMO EN EL TERRITORIO?

El rol que establecen de sí mismo las personas del grupo, es de personas mayores, en un territorio con falta de oportunidades el cual está envejeciendo rápidamente. Ven con tristeza como la población joven emigra del territorio buscando mejores oportunidades educacionales y laborales ya que en su lugar de residencia no existen, se asumen como gente trabajadora y de esfuerzo, personas honradas, con una fuerte vinculación a la tierra. Se entienden como gente modesta, que a pesar de no poseer grandes recursos monetarios ni lujos han sabido superar diversos obstáculos presentes en sus vidas pese a la falta de oportunidades que les presenta el territorio el cual habitan.



¿QUÉ NIVEL DE FORTALEZA PRESENTA EL PORTAFOLIO BÁSICO DE RECURSOS QUE SERVICIO PAÍS ACTIVA?

VARIEDAD Y FORTALEZA DE RECURSOS HUMANOS BÁSICOS PARA LA INTERVENCIÓN

Capacidad de aprender	Complejidad alta (debilidad): baja disposición para aprender, miedo a aprender cosas nuevas, no se sienten capaces de aprender.	Debido al proceso de envejecimiento poblacional que sufre el grupo humano se hace complicado el proceso de aprendizaje de contenido nuevos, a esto se le debe sumar la baja escolaridad presente sobretodo en la población adulto mayor del sector.
Capacidad de trabajo	Complejidad baja (fortaleza): existe un número importante de personas dentro del grupo con alta disposición y condiciones para trabajar de manera voluntaria y remunerada en pro del bien común, de sus familias y de su propia realización personal.	El grupo humano se define a sí mismo como personas de trabajo y esfuerzo, recordar que el poblado tiene como principal actividad productiva la agricultura.
Liderazgos	Complejidad baja (fortaleza): presencia de liderazgos democráticos, variados, dialogantes, propositivos, convincentes, seductores.	Los liderazgos visibles en el grupo humano son personas dedicadas y de gran compromiso con su comunidad, es posible observar distintos liderazgos los cuales poseen una gran aceptación y respeto por parte de la comunidad.
Apego Filial	Complejidad baja (fortaleza): el grupo exhibe preocupación por el futuro de sus hijos/as en el territorio. Quieren que sigan habitándolo.	Las familias que se han podido observar son fuertemente cohesionadas, sin embargo muchas familias deben ver a sus hijos o hijas partir en búsqueda de nuevos horizontes y mejores oportunidades.
Reflexividad	Complejidad alta (debilidad): no presentan una buena capacidad / disposición para formular preguntas, se dejan arrastrar por las rumores.	Una de las problemáticas identificadas en el territorio, debido a lo pequeño de su población y que todos se conocen, es como los rumores se trasladan con facilidad y a veces se tergiversan al pasar de boca en boca.
Perseverancia	Complejidad baja (fortaleza): no se amilanan por la lentitud de los procesos y dificultad de sus desafíos.	El grupo humano se considera perseverante y tenas, optimistas frente al futuro, se entienden como personas de esfuerzo y eso lo entienden como una de sus características.
Otros recursos relevantes	Capacidad de emprendimiento alta (debilidad)	Una de las problemáticas del grupo humano, es la pasividad a la hora de generar recursos para la subsistencia, debido a que esperan soluciones externas a la posibilidad de trabajo y no generan grandes emprendimientos en su zona.



VARIEDAD Y FORTALEZA DE RECURSOS SOCIALES BÁSICOS PARA LA INTERVENCIÓN

Relaciones vecinales y familiares	Complejidad baja (fortaleza): Existe un clima mayoritario de confianza, reciprocidad y cooperación informal.	Existe una buena relación entre vecinos, que en su mayoría se conocen hace muchos años, y debido a lo tranquilo que es vivir en el sector.
Organizaciones	Complejidad baja (fortaleza): existe una amplia variedad de organizaciones activas y que interactúan entre sí.	Existen diversas organizaciones sociales en el territorio donde está emplazado el grupo humano, sin embargo no todas son exclusivas del grupo humano, si no que comparten espacios con otros grupos del sector de Buchupureo.
Otros recursos relevantes	Haga clic o pulse aquí para escribir texto.	Inserte Observaciones.

VARIEDAD Y FORTALEZA DE RECURSOS CULTURALES BÁSICOS PARA LA INTERVENCIÓN

Oficios	Complejidad alta (debilidad): red de oficios casi inexistente o muy invisibilizados, debilitados, sin capacidad de retención territorial, generan bajísimos ingresos.	El sector productivo pertenece principalmente a la agricultura y servicios asociados al turismo, hay una gran escases de servicios básicos, por lo cual el grupo humano debe trasladarse a otros sectores de la comuna o salir de la comuna para suplir sus necesidades.
Ritos y costumbres	Complejidad alta (debilidad): tradiciones desusadas, devaluadas.	Pese a ser una comuna rica en tradiciones rurales, no explotan esta cultura, e incluso la población más joven busca desarrollarse fuera del mundo rural.
Prácticas de movilidad cotidiana	Complejidad baja (fortaleza): sus prácticas de movilidad cotidiana los hacen interactuar de manera activa y significativa con su entorno social, natural, físico.	El grupo humano tiene permanente contacto con su entorno natural y poseen cuidado por sus recursos naturales. .
Identidad	Complejidad alta (debilidad): autoconcepto ambigüo, desdibujado, baja autovaloración.	Si bien, el grupo humano posee una tradición rica como es la del mundo rural y campesino, sus habitantes no se reflejan con esta culturalidad, sobre todo los jóvenes que buscan adoptar costumbres del mundo urbano.
Otros recursos relevantes	Haga clic o pulse aquí para escribir texto.	Inserte Observaciones.

VARIEDAD Y FORTALEZA DE RECURSOS NATURALES BÁSICOS PARA LA INTERVENCIÓN

Servicios ambientales	Complejidad baja (fortaleza): los servicios ambientales son variados, en buen estado con baja siniestralidad y alta significación en la vida de las personas.	El territorio en el cual se emplaza el grupo humano es rico en recursos naturales, es posible observar recursos marítimos y pertenecientes al mundo agrícola entre otros.
Otros recursos relevantes	Haga clic o pulse aquí para escribir texto.	Inserte Observaciones.

VARIEDAD Y FORTALEZA DE RECURSOS FINANCIEROS BÁSICOS PARA LA INTERVENCIÓN

Ahorro	Complejidad alta (debilidad)	El monto de los sueldos promedio en el territorio no permite ahorrar a la población. Debido a que los sueldos son más bien de subsistencia.
Capacidad de endeudamiento	Complejidad alta (debilidad)	Al existir mucho empleo precarizado y no formalizado la capacidad de



endeudamiento de los y las habitantes es escaso. .

Otros recursos relevantes Haga clic o pulse aquí para escribir texto.

VARIEDAD Y FORTALEZA DE RECURSOS FISICOS BÁSICOS PARA LA INTERVENCIÓN

Casa	Complejidad baja (fortaleza)	En su mayoría, son propietarios, y permanece en buen estado debido a que luego del terremoto ocurrido el 27 de Febrero del 2010, gran cantidad de casas recibieron subsidios con el fin de reparar y mejorar las viviendas..
Propiedad de suelo	Complejidad baja (fortaleza)	Los habitantes del grupo humano en su mayoría son propietarios de los suelos de sus hogares.
Derechos de agua	Complejidad alta (debilidad)	En la comunidad existe un comité de aguas rurales, sin embargo en tiempos estivales poseen problemas debido a que la población dobla su número..
Energía	Complejidad baja (fortaleza)	La comunidad posee servicio de electricidad.
Saneamiento	Complejidad alta (debilidad)	En el poblado es posible observar la presencia de micro basurales los cuales son entendidos como problema por parte de la comunidad.
Medios de transporte	Complejidad alta (debilidad)	Los problemas de conectividad en el grupo humano son grandes, debido a que no existe un red de transporte frecuente que conecte el poblado con otros lugares..
Herramientas de trabajo	Complejidad baja (fortaleza)	Su principal herramienta de trabajo es el campo, cultivos y siembras.
Otros recursos relevantes	Haga clic o pulse aquí para escribir texto.	Inserte Observaciones.



GRUPO 3

La Pampa

El grupo humano de la Pampa, es una población a la que es posible definir geográficamente –aunque no exclusivamente–, debido a que su locación está fuertemente marcada bajo ciertas características. En primer lugar, La Pampa es un sector a su vez, emplazado a las afueras del poblado de Cobquecura, a lo largo del primer tramo de la ruta hacia Buchupureo, el cual llega hasta cerca del puente Las Niñas, en donde posterior a la curva comienza lo que se conoce como Pilicura, un caserío a lo largo de la ruta que se hace paralela a la línea de costa. La Pampa si bien está prácticamente en conurbación con el poblado, tanto su composición poblacional como espacial, no denotan las










transformaciones que son visibles en gran parte de lo que es el poblado de Cobquecura. En dicho sentido, La Pampa guarda semejanza con otros sectores residenciales que marcan la periferia del poblado, tales como villa El Bosque y la lobería, aunque guardando ciertas diferencias tanto en problemáticas como en sus dinámicas y modos de vida.

Según palabras de Jeanette Placencia (comunicación personal, 10 de mayo de 2021) (presidenta de la junta de vecinos), la Pampa es un sector tranquilo, donde predominan los adultos mayores, siendo ella una de las más jóvenes participando en la junta de vecinos, lo que sin dudas resulta un problema según menciona. Si bien La Pampa en su origen se compuso de personas de diversos sectores rurales de la comuna como menciona Jeannette, aquello no dista en un sentido de identidad distinto entre sus miembros, y destaca el carácter de sector periurbano como algo que los beneficia respecto a los periodos de gran afluencia turística, sumado además al paso de la ruta que une con Buchupureo, como una gran oportunidad para vender productos y asociarse a las dinámicas del turismo, aunque bien también destaca la problemática que envuelve el camino debido al constante exceso de velocidad de los vehículos que transitan por allí.

Otro aspecto que sin duda caracteriza a la gente de la Pampa de otros sectores, es su vocación por el campo, que se ve en la presencia de huertas, invernaderos, y producción primaria o bien cocinerías típicas ligadas a dicha tradición. La Pampa resulta ser un grupo bastante homogéneo donde la turistificación que se ve en Pilicura (Jeannette Placencia, 10 de mayo de 2021) no ha llegado, y la renovación de la población se va dando en el marco del repoblamiento de gente propia al lugar que retorna, y descendientes de las poblaciones más adultas que van dejando esta tierra.



¿QUÉ PROBLEMÁTICAS AFECTAN AL GRUPO?

						
	PROBLEMÁTICA DECLARADA	ALCANCE	PRIORIDAD DECLARADA DETECTADA EN EL GRUPO	FUNCIONAMIENTOS / ASOCIADOS (HACERES QUE SE DEPLEGAR BUSCA	ORGANIZACIÓN INFORMANTE	TRIANGULACIÓN (COINCIDENCIA SP / EO)
	El exceso de velocidad en la ruta que los atraviesa.	Primer Nivel	Primera	Una solución para el exceso de velocidad.	JJV La Pampa	Servicio País/ Municipio, Conaset
	Baja Alfabetización digital a fin de mantener vínculos y acompañamiento en tiempos de pandemia.	Primer Nivel	Segunda	Fortalecer la utilización de las herramientas tecnológica en adultos mayores para fortalecer el vínculo entre pobladores y que a su vez les permita participar de las distintas actividades en torno a salud mental.	JJV La Pampa	Servicio País/ Municipio



Residuos agrícolas, Primer Nivel Tercera domiciliarios, y reciclaje	Una valorización de JVV La Pampa los residuos por parte del grupo, que permita reducir y a su vez brindar un nuevo insumo para su labor agrícola.	Servicio País/ comunidad, otros.
---	---	----------------------------------



¿CUÁL ES EL CAPITAL ASOCIATIVO DEL GRUPO?

	TIPO	NIVEL	GRADO DE ACTIVIDAD	PERSONALIDAD JURÍDICA	PROPÓSITO DE LA ORGANIZACIÓN (Testimonio oral)	PRESENCIA DE OTROS GRUPOS HUMANOS EN LA ORG.
Junta de vecinos La Pampa.	Territorial	Primer nivel	Alto	Vigente	Organización de los vecinos del sector.	No hay aparente presencia de otros grupos humanos.
NOMBRE DE LA ORGANIZACIÓN	Elija un elemento.	Elija un elemento.	Elija un elemento.	Elija un elemento.	Haga clic o pulse aquí para escribir texto.	Haga clic o pulse aquí para escribir texto.
NOMBRE DE LA ORGANIZACIÓN	Elija un elemento.	Elija un elemento.	Elija un elemento.	Elija un elemento.	Haga clic o pulse aquí para escribir texto.	Haga clic o pulse aquí para escribir texto.



¿QUÉ NIVEL DE DISPOSICIÓN AL CAMBIO EXHIBE EL GRUPO?

Ante la realización del análisis Foda a Jeanette como dirigente y a nombre de su comunidad, ella destaco dentro de las principales problemáticas el tema etario con el envejecimiento poblacional. Aquello si bien afecta negativamente respecto a los cambios ya que al ser adultos mayores que no están conectados a las tecnologías de comunicación –según relata Jeanette- no les hace ver muchas posibilidades en cuanto a adaptación en relaciones sociales, afectando negativamente su salud mental. Pese a ello la gente de la Pampa, es una población abierta a la participación e interesada por los cambios, según lo que cuenta su dirigente, en donde antiguos equipos Servicio País se vincularon y trabajaron fructíferamente en el sector



¿QUÉ TIPO DE ACTITUD EXHIBE EL GRUPO FRENTE A SUS PROBLEMÁTICAS?

En palabras de la señora Jeanette (comunicación personal, 10 de mayo de 2021) la gente de la Pampa al ser población predominantemente mayor, ya tienen una forma más o menos estructurada en sus días, lo cual es la tierra y su trabajo, y su vínculo al turismo a través de la carretera que no hace permear en su cotidiano los efectos que se ven en sectores como Pilicura, con el nuevo habitante.

Se comenta por su dirigente en nombre de la JVV cierta grado de insatisfacción y hastío frente a la falta de soluciones a problemáticas que dependen según comentan en el actuar del municipio, como lo es el exceso de velocidad de los vehículos en el sector, el cual presento al parecer de ellos y según también lo que se puede observar por parte del equipo Servicio País, una solución inadecuada y no funcional, ya que los vehículos esquivan los pequeños lomo toros instalados en dos partes de la recta, con dos barras cercanas a los 20 cms de ancho con una amplia intersección en medio y en los laterales producto de la falta



de largo de las barras instaladas en el camino, lo que ocasiona que la gran mayoría de los vehículos los esquiven, evitándose así la reducción de la velocidad.



¿QUÉ EXPECTATIVAS TIENE EL GRUPO SOBRE EL TRABAJO CON SERVICIO PAÍS?

Poseen expectativas muy favorables, ya que las anteriores experiencias Servicio País significaron trabajo en conjunto favorable en el territorio, destacándose iniciativas de proyectos adjudicadas en torno a la construcción de hornos de barro para algunos domicilios en el sector, los cuales actualmente aún se utilizan e inclusive son utilizados como herramienta de trabajo preparándose pan –por mencionar algunas- para los viajeros que transitan la carretera.

La población asistente a JJVV que es representativa de gran parte del sector, presenta interés en las acciones y pretensiones comentadas por el equipo Servicio país, contando un poco de sí, respecto a dichos temas, como el reciclaje, postulación a proyectos, etc.



¿QUÉ ROL DIBUJA EL GRUPO DE SÍ MISMO EN EL TERRITORIO?

Se relata que la génesis del sector se da en el poblamiento de las afueras de la ciudad, junto al camino por pobladores de diversos lugares de la comuna, destacándose los sectores rurales, es por ello que su rol se dibuja desde la mirada de un asentamiento de gente originaria de los campos de la comuna cuyo rol se dibuja tanto en torno al campo como a su vez como sector próximo a la ciudad, dándose una convergencia mixta entre lo más urbano y lo rural, pero desde una visión de la urbanidad más próxima a su relación con los servicios, que en función del fuerte proceso de gentrificación que es posible identificar en otros sectores como Pilicura, como menciona su dirigente, y también la encargada de dirección de obras de la comuna, la cual menciona el gran aumento de las solicitudes de subdivisiones de predios y de permisos de edificación en la comuna. Aunque bien existe el aprecio por el mundo campesino, también existe cierto grado de buscar otras oportunidades alejándose de ello, razón que explicaría la marcada predominancia de población adulta mayor en el sector; “Uno trabaja, para darle lo mejor a los hijos, para que puedan estudiar afuera, y lograr más que uno (Luis Sepúlveda Iribarra” (comunicación personal, 21 de enero de 2021)



¿QUÉ NIVEL DE FORTALEZA PRESENTA EL PORTAFOLIO BÁSICO DE RECURSOS QUE SERVICIO PAÍS ACTIVA?

VARIEDAD Y FORTALEZA DE RECURSOS HUMANOS BÁSICOS PARA LA INTERVENCIÓN

Capacidad de aprender

Complejidad alta (debilidad): baja En el grupo humano existe una marcada disposición para aprender, miedo a tendencia hacia la población adulta mayor. aprender cosas nuevas, no se sienten capaces de aprender.

Capacidad de trabajo

Complejidad alta (debilidad): existe pocas El grupo humano se identifica con “ser personas dentro del grupo con disposición gente de trabajo” según palabras de su y/o condiciones para trabajar de manera dirigente. voluntaria y remunerada en pro del bien común. de sus familias y de su propia realización personal.



Liderazgos	Complejidad baja (fortaleza): presencia de liderazgos democráticos, variados, dialogantes, propositivos, convincentes, seductores.	En el territorio del grupo humano, está presente la directiva de la junta de vecinos "La Pampa" la cual ejerce un liderazgo fuerte y positivo en el sector.
Apego Filial	Complejidad alta (debilidad): población envejecida, sin hijos/as en el territorio.	Existe un proceso de migración de jóvenes producto de la búsqueda de más y mejores oportunidades laborales o estudiantiles.
Reflexividad	Complejidad baja (fortaleza): los líderes, dirigentes y asociados se preguntan, se cuestionan y recogen perspectivas diversas sobre los asuntos de su interés.	Existe una actitud crítica por parte de los dirigentes presentes en el grupo humano.
Perseverancia	Complejidad baja (fortaleza): no se amilanan por la lentitud de los procesos y dificultad de sus desafíos.	Ellos entienden que sus problemáticas requieren trabajo y tiempo para ser resueltas, y que probablemente no obtengan soluciones de un día para otro.
Otros recursos relevantes	Cooperativismo	La comunidad presenta un ánimo cooperativo, integrador, y solidario, en donde no existe una mirada desde lo económico, avasalladora de lo social.

VARIEDAD Y FORTALEZA DE RECURSOS SOCIALES BÁSICOS PARA LA INTERVENCIÓN

Relaciones vecinales y familiares	Complejidad baja (fortaleza): clima mayoritario de reciprocidad y cooperación informal.	Existe un clima de confianza entre vecinos, ya que se conocen en su mayoría desde no formal e muchos años.
Organizaciones	Complejidad alta (debilidad): existe una red de organizaciones escasas, pasivas, sin interacción entre sí.	Solo hay presencia de la junta de vecinos..
Otros recursos relevantes	Haga clic o pulse aquí para escribir texto.	Inserte Observaciones.

VARIEDAD Y FORTALEZA DE RECURSOS CULTURALES BÁSICOS PARA LA INTERVENCIÓN

Oficios	Complejidad alta (debilidad): red de oficios casi inexistente o muy territorial, generan bajísimos ingresos.	Los pobladores mencionan como una de sus principales problemáticas la falta de retención empleos.
Ritos y costumbres	Complejidad baja (fortaleza): sus ritos y costumbres están vivos y son significativos en la vida de las personas.	El grupo humano se siente fuertemente representado por las tradiciones del mundo rural y campesino..
Prácticas de movilidad cotidiana	Complejidad baja (fortaleza): sus prácticas de movilidad cotidiana interactuar de manera activa y significativa con su entorno social, natural, físico.	Tienen una fuerte vinculación con la tierra y diferentes recursos para explotar.
Identidad	Complejidad baja (fortaleza): el grupo posee un autoconcepto/autoestima positivo/alta. Además existen valóricos proclives al cambio y a la acción colectiva.	El grupo tiene una identidad definida, la cual mira hacia lo productivo, sin embargo las dificultades de la pandemia y la falta de manejo de tecnologías, han dificultado la expresión de esta de manera concreta.
Otros recursos relevantes	Haga clic o pulse aquí para escribir texto.	Inserte Observaciones.

VARIEDAD Y FORTALEZA DE RECURSOS NATURALES BÁSICOS PARA LA INTERVENCIÓN

Servicios ambientales	Complejidad baja (fortaleza): los servicios ambientales son variados, en buen estado	Si bien existen dificultades asociadas a las fozas y al agua, la comunidad posee de
-----------------------	--	---



	con baja siniestralidad y alta significación en la vida de las personas.	manera estable de los recursos esenciales; y también de la productividad de la tierra, adquiriendo cierto grado de auto-sustento.
Otros recursos relevantes	Haga clic o pulse aquí para escribir texto.	Inserte Observaciones.

VARIEDAD Y FORTALEZA DE RECURSOS FINANCIEROS BÁSICOS PARA LA INTERVENCIÓN

Ahorro	Parte de la población genera mayores sumas de dinero durante el verano, que compensan en parte la falta de ingreso del invierno	Las posibilidades de ahorro en general están dadas para el ahorro estacional.
Capacidad de endeudamiento	En general la población de la comuna no tiende a endeudarse ya que las necesidades están priorizadas a lo más esencial.	Inserte Observaciones.
Otros recursos relevantes	Como recurso financiero es posible mencionar a Prodesal, ya que algunas familias del sector son participes del programa	Prodesal otorga préstamos a familias participes de este.

VARIEDAD Y FORTALEZA DE RECURSOS FISICOS BÁSICOS PARA LA INTERVENCIÓN

Casa	Las casas son generalmente de adobe o reconstrucciones de madera.	En su mayoría son casas antiguas, o bien las que se denominan "de subsidio".
Propiedad de suelo	Los suelos según se menciona por la dirigente son de quienes viven allí	Inserte Observaciones.
Derechos de agua	Poseen red de agua potable provisionada por Essbio	Las aguas son suministradas por Essbio, aunque también, un número de casas posee recolectores de aguas lluvia .
Energía	Poseen energía eléctrica	Inserte Observaciones.
Saneamiento	No poseen alcantarillado, si pozos sépticos.	Inserte Observaciones.
Medios de transporte	Al encontrarse en lo largo de la ruta, poseen buen transporte en comparación a otros sectores de la comuna.	Inserte Observaciones.
Herramientas de trabajo	Sus herramientas de trabajo se ven fortalecidas por el trabajo con la tierra, en donde pueden obtener sus propios alimentos, y vender parte de estos.	Inserte Observaciones.
Otros recursos relevantes	Haga clic o pulse aquí para escribir texto.	Inserte Observaciones.








A.4. OBJETIVOS DE LA INTERVENCIÓN PROYECTADOS

OBJETIVO GENERAL

Desarrollar la capacidad de agencia de los grupos humanos de Cobquecura, a través de la asociatividad, fortalecimiento de sus líderes y organizaciones, y promoviendo la mejora en torno a la calidad de la componente ambiental, tanto del sujeto como del medio ambiente que signifiquen un cambio en la resiliencia de estos.



OBJETIVOS ESPECÍFICOS POR GRUPO

	 PROBLEMÁTICA	 FUNCIONAMIENTO	 OBJETIVO	 OBRA DE CONFIANZA
 GRUPO 1 El Molino	Escriba aquí... Escases de agua, Adecuada potabilización y Apoyo técnico y vinculación sobreconsumo, y falta de del agua y acceso visualización en torno al de la comunidad con la infraestrurua. adecuado a esta durante problema del agua. entidad a cargo.	Escriba aquí... Participación activa y Fortalecimiento de lazos y Reacondicionamiento y social y capital asociativo representativa del grupo restablecimiento de operativo de limpieza en humano, con vínculos confianzas en torno al sede o espacio comunitario estrechos y tejido social trabajo comunitario, sano. destacando la importancia del capital asociativo.	Escriba aquí... Mejorar de manera Postulación a fondos de significativa el acceso a las pavimentación participativa poblaciones del molino	Escriba aquí... Caminos sin pavimentar habitar de manera segura e integrada,
 GRUPO 2 La población Buchupureo	Presencia de microbasurales Escasos espacios de comercialización productos agrícolas	Habitar de manera segura e integrada Trabajar de manera decente y realizadora	Fortalecer a la comunidad en términos de torno al cuidado del medio asociatividad y de gestión ambiente, la reducción de de residuos domiciliarios. residuos, y el reciclaje. Generar espacios de comercialización que acerquen la comunidad rural a la comunidad urbana	Difusión de material en torno al cuidado del medio ambiente, la reducción de residuos, y el reciclaje. Generar espacio de comercialización (feria itinerante) en el sector urbano de la comuna de Cobquecura
 GRUPO 3 La Pampa.	Falta de oportunidades laborales Baja Alfabetización digital a fin de mantener vínculos y acompañamiento en tiempos de pandemia.	Trabajar de manera decente y realizadora Poseer recursos y manejo óptimo de la tecnología en un mundo inter conectado y poseer buena comunicación con la comunidad.	Puesta en valor de actividades locales asociadas a la pesca y agricultura, con miras al desarrollo turístico del sector. Generar instancias de alfabetización digital.	Catastrar actividades comerciales del sector y conectarlas con E.O a través de la postulación a fondos concursables y acceso a créditos blandos Talleres de alfabetización digital dirigidos a población adulto mayor.
	El exceso de velocidad en la ruta que los atraviesa.	Respeto a las normas del tránsito y velocidad acorde a la normativa	La existencia de un lomo acorde o señalética de tránsito acorde a ello.	solicitud al Departamento de Tránsito



Residuos agrícolas, Darle uso y valor a los Generar una mayor Trabajo junto a practicante, domiciliarios, y reciclaje residuos provenientes de la conciencia ecológica y generación de material y agricultura y otros de mejor gestión de residuos. librito informativo. origen orgánico.

A.5. INICIATIVAS Y LOGROS PROYECTADOS



GRUPO 1

Nombre: El Molino

Prioridad: Alta

Rol:

Organizaciones / Líderes:



GRUPO 2

Nombre: Población Buchupureo

Prioridad: Medio/alta

Rol:

Organizaciones / Líderes: JJVV de Vecinos Organizaciones / Líderes: 18 de septiembre,



GRUPO 3

Nombre: La Pampa

Prioridad: Medio/alta

Rol:



OBRAS DE CONFIANZA

Apoyo técnico y vinculación de la comunidad con la entidad a cargo. Difusión de material en torno al cuidado del medio ambiente, la reducción de residuos, y el reciclaje. Talleres de alfabetización digital dirigidos a población adulto mayor.

Reacondicionamiento y operativo de limpieza en sede o espacio comunitario. Generar espacio de comercialización (feria itinerante) en el sector urbano de la comuna de Cobquecura solicitud al Departamento de Tránsito

Postulación a fondos de pavimentación participativa. Catastrar actividades comerciales del sector y conectarlas con E.O a través de la postulación a fondos concursables y acceso a créditos blandos. Trabajo junto a practicante, generación de material y librito informativo.



OTRAS INICIATIVAS Y ACCIONES PROYECTADAS

Definir en conjunto con la comunidad una figura legal que permita administrar de mejor manera el agua. Recuperación de espacios abandonados presentes en el sector. Talleres de manualidades para adultos mayores.

En caso de existencia de práctica en torno al caso, apoyar en la gestión y en los modos de potabilización del agua.

Presencia en reuniones y realización de actividades participativas. Reconstrucción de la memoria histórica del lugar. Agrupar a comerciantes, formalizar actividad como feria libre y postular a fondos concursables. Difusión por redes sociales respecto al cumplimiento de normas.

Definir con el municipio planes alternativos de pronta ejecución. Generar mesas de trabajo con especial énfasis en potenciar la actividad turística del sector. Actividades prácticas en torno al tema; gestión de espacios y conversaciones de coordinación para llevar a cabo dichas actividades.



CAMBIOS SUBJETIVOS

Las personas, familias y organizaciones que forman parte del grupo humano, o parte de ellos, comienzan a confiar en la capacidad de transformación de su acción colectiva (Ej: capacidad para formular iniciativas simples y acotadas y ejecutarlas).


Los dirigentes de organizaciones y líderes del grupo ancla, se encuentran reanimados, re-entusiasmados. Perciben que es posible la modificación algunos aspectos de su realidad cotidiana. Se trata de cambios aparentemente modestos, pero que van forjando una mayor disposición al cambio.

El grupo comienza a relacionarse de manera más fluida, se ven interesados en las temáticas trabajadas y se visualiza motivación y entusiasmo por el trabajo realizado..



	Las personas, familias y organizaciones que forman parte del grupo humano ancla, comienzan a mejorar su percepción recíproca (interna), es decir, entre los miembros del propio grupo.	Las personas, familias y organizaciones que forman parte del grupo humano comienzan a mejorar su percepción recíproca (interna), es decir, entre los miembros del propio grupo.	Los dirigentes de organizaciones y líderes del grupo, se encuentran reanimados, re-entusiasmados. Perciben que es posible la modificación algunos aspectos de su realidad cotidiana. Se trata de cambios aparentemente modestos, pero que van forjando una mayor disposición al cambio.
	Las personas, familias y organizaciones que forman parte del grupo humano, o parte de ellas, comienzan a confiar en la capacidad de transformación de su acción colectiva (Ej: capacidad para formular iniciativas simples y acotadas y ejecutarlas).	Los dirigentes de organizaciones y líderes del grupo comienzan a reflexionar sus problemas y su solución desde la triada: visibilizar-activar y conectar.	Las personas, familias y organizaciones que forman parte del grupo humano ancla, o parte de ellas, comienzan a confiar en la capacidad de transformación de su acción colectiva (Ej: capacidad para formular iniciativas simples y acotadas y ejecutarlas).
 CAMBIOS OBJETIVOS	Se han mejorado aspectos puntuales (pero significativos) de acceso a agua potable, en particular: conexión de vecinos a red de agua potable, por medio de proyectos e iniciativas sencillas, es decir, que se resuelven visibilizando la necesidad ante las autoridades, destrabando trámites, mejorando coordinaciones, etc.	Se han mejorado aspectos puntuales (pero significativos) del hábitat residencial y/o comunitario (plazas, calles, sedes sociales, zonas de desplazamiento, etc.), por medio de proyectos e iniciativas sencillas, es decir, que se resuelven visibilizando la necesidad ante las autoridades, destrabando trámites, mejorando coordinaciones, etc.	Los adultos mayores participantes logran obtener mayor dominio de residencial y/o comunitario (plazas, plataformas digitales y aumentar sus calles, sedes sociales, zonas de conocimientos respecto a distintas plataformas digitales).
	Se han mejorado aspectos puntuales (pero significativos) del hábitat residencial y/o comunitario (plazas, calles, sedes sociales, zonas de desplazamiento, etc.), por medio de proyectos e iniciativas sencillas, es decir, que se resuelven visibilizando la necesidad ante las autoridades, destrabando trámites, mejorando coordinaciones, etc.	Se han mejorado aspectos puntuales (pero significativos) de actividades productivas por medio de proyectos e iniciativas sencillas, es decir, que se resuelven visibilizando la necesidad ante las autoridades, destrabando trámites, mejorando coordinaciones, etc.	Se han mejorado aspectos puntuales (pero significativos) del hábitat residencial y/o comunitario (plazas, calles, sedes sociales, zonas de desplazamiento, etc), que se resuelven visibilizando la necesidad ante las autoridades, destrabando trámites, mejorando coordinaciones, etc.
	Se han mejorado aspectos puntuales (pero significativos) del hábitat residencial y/o comunitario (calles y zonas de desplazamiento, etc.), por medio de proyectos e iniciativas sencillas, es decir, que se resuelven visibilizando la necesidad ante las autoridades, destrabando trámites, mejorando coordinaciones, etc.	Se han mejorado aspectos puntuales (pero significativos) de las actividades productivas locales, por medio de proyectos e iniciativas sencillas, es decir, que se resuelven visibilizando la necesidad ante las autoridades, destrabando trámites, mejorando coordinaciones, etc.	Se han mejorado aspectos puntuales (pero significativos) de los servicios ambientales que sostienen el modo de vida de los diversos grupos que conforman la comunidad, por medio de proyectos e iniciativas sencillas, en este caso mediante la valorización de residuos.



 <p>CAMBIOS RELACIONALES</p>	<p>Los dirigentes de las organizaciones y líderes del grupo humano, mejoran su coordinación interna y sus prácticas de interacción para beneficio mutuo.</p>	<p>Las personas y familias que forman parte del grupo humano comienzan a aumentar (gradualmente) su participación en las organizaciones. Aumenta la dedicación de las personas al trabajo comunitario no remunerado para el desarrollo de proyectos específicos y están más dispuestos a compartir en espacios formales e informales.</p>	<p>Es posible observar que el grupo humano se relaciona de forma más amena con los profesionales servicio país, y entre ellos existe mayor camaradería.</p>
	<p>Los dirigentes de las organizaciones y líderes del grupo humano ancla, mejoran su coordinación interna y sus prácticas de interacción para beneficio mutuo.</p>	<p>El tejido organizacional del grupo humano comienza a fortalecerse. Las organizaciones de base se reactivan para representar intereses de algunos miembros específicos del grupo de productores del sector,</p>	<p>Los dirigentes de las organizaciones y líderes del grupo humano ancla, mejoran su coordinación interna y sus prácticas de interacción para beneficio mutuo.</p>
	<p>Los dirigentes de las organizaciones y líderes del grupo humano ancla, comienzan a interactuar con la estructura de oportunidades local de una manera más efectiva.</p>	<p>Los dirigentes de las organizaciones y líderes del grupo humano ancla, comienzan a interactuar con la estructura de oportunidades local de una manera más efectiva.</p>	<p>Las personas y familias que forman parte del grupo humano ancla, comienzan a aumentar (gradualmente) su participación en las organizaciones. Aumenta la dedicación de las personas al trabajo comunitario no remunerado para el desarrollo de proyectos específicos y están más dispuestos a compartir en espacios formales e informales.</p>